

Hlavní inženýr projektu:	Petr Švorba		 Závodní 391/96C, 360 06 Karlovy Vary tel. 792 305 909 e-mail: info@geoprojectkv.cz www.geoprojectkv.cz
Zodpovědný projektant:	Petr Švorba		
Vypracoval:	Ondřej Marek		
Objednatel:	Město Habartov náměstí Přátelství 112, 357 09 Habartov		Číslo zakázky: P012022
Název:	Komunikační propojení Habartov, Muzeum - Lítov - ÚSEK 8	Datum: 01/2022	Paré číslo:
		Úroveň: DSP	
Příloha:	Dokladová část	Měřítko:	Číslo přílohy:



VYJÁDŘENÍ K EXISTENCI SÍTÍ

- České Radiokomunikace, a.s.
- Česká telekomunikační infrastruktura a.s. (CETIN)
- ČEZ Distribuce a.s.
- ČEZ ICT Services a.s.
- Elektrárna Tisová, a.s.
- GasNet, s.r.o.
- HATESPO, s.r.o.
- Ministerstvo obrany - Sekce nakládání s majetkem
- Nej.cz s.r.o.
- RETE internet, s.r.o.
- Sokolovská uhelná, právní nástupce, a.s.
- Telco Pro Services a.s.
- T-Mobile Czech Republic a.s.
- Vodafone Czech Republic a.s.
- VODÁRNA SOKOLOVSKO s.r.o.
- Wolfstein s.r.o. (Systém NET Line s.r.o.)



VYJÁDŘENÍ K PROJEKTOVÉ DOKUMENTACI

- **Česká geologická služba**
- **Diamo, státní podnik**
- **Dopravní inspektorát Karlovy Vary**
- **Krajská hygienická stanice Karlovarského kraje se sídlem v Karlových Varech**
- **Městský úřad Sokolov – odbor dopravy**
- **Městský úřad Sokolov – odbor stavební a územního plánování**
 - závazné stanovisko z hlediska územního plánu
- **Městský úřad Sokolov – odbor životního prostředí**
 - rozhodnutí o dočasném odnětí pozemků určených pro plnění funkce lesa
 - souhlas dle ustanovení §17 odst.1 písm. a) vodního zákona
 - souhlas k zásahu do významných krajinných prvků
 - souhrnné vyjádření
 - závazné stanovisko ke stavbě do 50m od okraje lesa
- **Obvodní báňský úřad**
- **Povodí Ohře, státní podnik**
- **Sokolovská uhelná, právní nástupce, a.s.**
- **Státní pozemkový úřad**
- **VODÁRNA SOKOLOVSKO s.r.o.**

Město Habartov
náměstí Přátelství 112
35709 Habartov

Váš dopis značky / ze dne	Naše značka	Vyřizuje	Místo odeslání / dne
P012022 / 25.03.2022	UPTS/OS/301035/2022	Simona Hulíková	Praha / 25.03.2022

Věc: Vyjádření k existenci podzemních sítí spol. České Radiokomunikace, a.s.

Účel: Stavební řízení

Akce: Komunikační propojení Habartov, Muzeum - Lítov - ÚSEK 8

K Vaší žádosti Vám po prošetření aktuálního stavu našich podzemních sítí sdělujeme, že na Vámi vyznačeném území nedojde ke styku s žádným podzemním vedením/zařízením v naší správě.

Z hlediska stávající zájmů Českých Radiokomunikací a.s. nemáme ke shora uvedenému záměru žádné námitky či připomínky.

S pozdravem

Za správnost:


České Radiokomunikace a.s.
Skokanská 2117/1
169 00 Praha 6
(53)

Simona Hulíková
Specialista ochrany sítě

Příloha: Daňový doklad

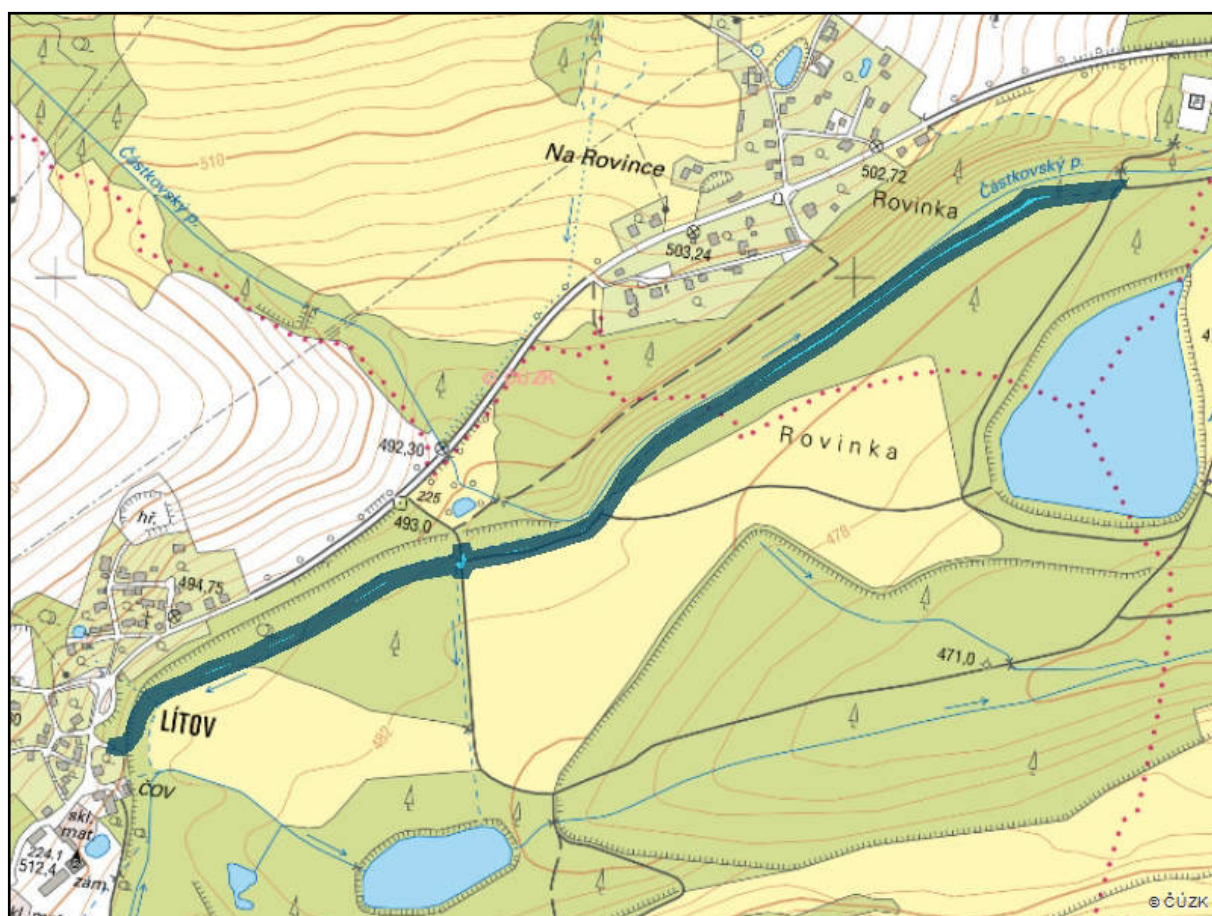
Platnost tohoto vyjádření je jeden rok od data vystavení, tj. do 25.03.2023

PIN: 9106

Úhradu částky za vyjádření proveďte na účet Českých Radiokomunikací, a.s. Číslo účtu Českých Radiokomunikací, a.s. vč. variabilního symbolu naleznete na přiloženém Zjednodušeném daňovém dokladu.

Žádost č. j. UPTS/OS/301035/2022

Zájmové území



Poznámka: Upozorňujeme Vás, že toto stanovisko **NELZE** uplatnit pro umístění a provoz větrných elektráren.

**VYJÁDŘENÍ O EXISTENCI SÍTĚ ELEKTRONICKÝCH KOMUNIKACÍ
společnosti CETIN a.s.
(„Vyjádření“)**

**A VŠEOBECNÉ PODMÍNKY OCHRANY SÍTĚ ELEKTRONICKÝCH KOMUNIKACÍ
společnosti CETIN a.s.
(„Všeobecné podmínky ochrany SEK“)**

toto Vyjádření a Všeobecné podmínky ochrany SEK je vydané dle ustanovení § 101 zákona č. 127/2005 Sb., o elektronických komunikacích a o změně některých souvisejících zákonů, v účinném znění („**Zákon o elektronických komunikacích**“), a dle ustanovení § 161 zákona č. 183/2006 Sb., o územním plánování a stavebním řádu, v účinném znění („**Stavební zákon**“), a dle příslušných ustanovení zákona č. 89/2012 Sb., občanský zákoník, v účinném znění („**Občanský zákoník**“)

Číslo jednací: 523586/22

Číslo žádosti: 0122 375 836 („Žádost“)

Název akce („ Stavba “)	Komunikační propojení Habartov, Muzeum - Lítov - ÚSEK 8	
Důvod vydání Vyjádření („ Důvod vyjádření “)	Informace o poloze sítě	
Žadatel	GEOprojectKV s.r.o.	
Stavebník	Město Habartov, náměstí Přátelství 112, Habartov, 35709	
Zájmové území	Okres	Sokolov
	Obec	Habartov
	Kat. území / č. parcely	Horní Částkov; Lítov
Platnost Vyjádření	21. 1. 2024 („Den konce platnosti Vyjádření“)	

Žadatel Žadostí určil a vyznačil Zájmové území, jakož i určil Důvod Vyjádření.

Na základě určení a vyznačení Zájmového území Žadatelem a na základě určení Důvodu Vyjádření vydává společnost CETIN a.s. následující Vyjádření:

Nedojde ke střetu se sítí elektronických komunikací (dále jen „SEK“) společnosti **CETIN a.s.**

- (I) Na Žadatelem určeném a vyznačeném Zájmovém území se nevyskytuje SEK společnosti CETIN a.s.
- (II) Stavebník nebo jím pověřená třetí osoba je povinen řídit se Všeobecnými podmínkami ochrany SEK, které jsou nedílnou součástí Vyjádření; a
- (III) Stavebník a/nebo Žadatel není oprávněn užít toto Vyjádření k podání jakékoliv žádosti o vydání jakéhokoliv správního rozhodnutí či jiného rozhodnutí majícího obdobný charakter.

Vyjádření je platné pouze pro Zájmové území určené a vyznačené Žadatelem, jakož i pro Důvod Vyjádření stanovený a určený Žadatelem v Žádosti.

Číslo jednací: 523586/22

Číslo žádosti: 0122 375 836

Vyjádření pozbývá platnosti i) dnem, kdy je Žadatelem a/nebo Stavebníkem použito k podání žádosti o vydání jakéhokoliv správního rozhodnutí či jiného rozhodnutí majícího obdobný charakter a/nebo dnem zahájení jakéhokoliv správního rozhodnutí či jiného rozhodnutí majícího obdobný charakter, ve kterém bylo Vyjádření použito, ii) uplynutím doby platnosti v tomto Vyjádření uvedeného, iii) změnou rozsahu Zájmového území či změnou Důvodu Vyjádření uvedeného v Žádosti a/nebo iv) porušením Všeobecných podmínek ochrany SEK, to vše v závislosti na tom, která ze skutečností rozhodná pro pozbytí platnosti Vyjádření nastane nejdříve.

Společnost CETIN a.s. vydáním tohoto Vyjádření poskytl Žadateli pro Žadatelem určené a vyznačené Zájmové území veškeré informace o SEK dostupné společnosti CETIN a.s. ke dni podání Žádosti.

Ze strany společnosti CETIN a.s. může v některých případech docházet ke zpracování Vašich osobních údajů. Ke zpracování Vašich osobních údajů dochází vždy v souladu s platnými právními předpisy. Konkrétní zásady a podmínky zpracování osobních údajů společností CETIN a.s. jsou dostupné na <https://www.cetin.cz/zasady-ochrany-osobnich-udaju>.

V případě dotazů k Vyjádření kontaktujte prosím asistenční linku 800 630 630.

Přílohami Vyjádření jsou:

- *Všeobecné podmínky ochrany SEK*
- *Situační výkres (obsahuje Zájmové území určené a vyznačené Žadatelem a výřezy účelové mapy SEK)*

Vyjádření vydala společnost **CETIN a.s.** dne: 21. 1. 2022.



CETIN a.s.
Českomoravská 2510/19, Libeň
190 00 Praha 9
DIČ: CZ04084063

102

VŠEOBECNÉ PODMÍNKY OCHRANY SÍTĚ ELEKTRONICKÝCH KOMUNIKACÍ společnosti CETIN a.s.**1. PLATNOST VŠEOBECNÝCH PODMÍNEK**

- i) Tyto Všeobecné podmínky ochrany sítě elektronických komunikací (dále jen „VPOSEK“) tvoří součást Vyjádření (jak je tento pojem definován níže v článku 2 VPOSEK).
- ii) V případě rozporu mezi Vyjádřením a těmito VPOSEK mají přednost ustanovení Vyjádření, pokud není těmito VPOSEK stanoveno jinak.

2. DEFINICE

Níže uvedené termíny, jsou-li použity v těchto VPOSEK a uvozeny velkým písmenem, mají následující význam, není-li těmito VPOSEK a/nebo Příslušnými požadavky stanoveno výslovně jinak:

„**CETIN**“ znamená CETIN a.s. se sídlem Českomoravská 2510/19, Libeň, 190 00 Praha 9, IČO: 04084063, zapsaná v obchodním rejstříku vedeném Městským soudem v Praze pod spz. B 20623;

„**Občanský zákoník**“ znamená zákon č. 89/2012 Sb., občanský zákoník, v účinném znění;

„**POS**“ je zaměstnanec společnosti CETIN, pověřený ochranou sítě, Tomáš Petrilák, tel.: 602 145 834, e-mail: tomas.petrilak@cetin.cz;

„**Den**“ je kalendářní den;

„**Příslušné požadavky**“ znamená jakýkoli a každý příslušný právní předpis, vč. technických norem, nebo normativní právní akt veřejné správy či samosprávy, nebo jakékoli rozhodnutí, povolení, souhlas nebo licenci, včetně podmínek, které s ním souvisí;

„**SEK**“ je síť elektronických komunikací ve vlastnictví CETIN;

„**Stavba**“ je stavba a/nebo činnost ve vztahu, k níž bylo vydáno Vyjádření, a je prováděna Stavebníkem a/nebo Žadatelem v souladu s Příslušnými požadavky, povolená příslušným správním rozhodnutím vydaným dle Stavebního zákona;

„**Situační výkres**“ je výkres, který je přílohou Vyjádření a obsahuje Zájmové území určené a vyznačené Žadatelem v Žádosti a výřezy účelové mapy SEK;

„**Stavebník**“ je osoba takto označená ve Vyjádření;

„**Vyjádření**“ je vyjádření o existenci sítě elektronických komunikací vydané společností CETIN dne 21. 1. 2022 pod č.j. 523586/22;

„**Zájmové území**“ je území označené Žadatelem a/nebo Stavebníkem v Žádosti;

„**Stavební zákon**“ je zákon č. 183/2006 Sb., o územním plánování a stavebním řádu, v účinném znění;

„**Zákon o elektronických komunikacích**“ je zákon č. 127/2005 Sb., o elektronických komunikacích a o změně některých souvisejících zákonů, v účinném znění;

„**Žadatel**“ je osoba takto označená ve Vyjádření.

„**Žádost**“ je žádost, kterou Žadatel a/nebo Stavebník požádal CETIN o vydání Vyjádření.

3. PLATNOST A ÚČINNOST VPOSEK

Tyto VPOSEK jsou platné a účinné Dnem odeslání Vyjádření na i) adresu elektronické pošty Stavebníka a/nebo Žadatele uvedenou v Žádosti nebo ii) adresu pro doručení prostřednictvím poštovní přepravy uvedenou Stavebníkem a/nebo Žadatelem v Žádosti.

4. OBECNÁ PRÁVA A POVINNOSTI STAVEBNÍKA A/NEBO ŽADATELE

- (i) Stavebník, Žadatel je výslovně srozuměn s tím, že SEK je veřejně prospěšným zařízením, byla zřízena ve veřejném zájmu a je chráněna Příslušnými požadavky.

- (ii) Stavebník, Žadatel nebo jím pověřená třetí osoba, je povinen při provádění Stavby nebo jiných prací, při odstraňování havárií a projektování staveb, řídit se Příslušnými požadavky, správnou praxí v oboru stavebnictví a technologickými postupy a je povinen učinit veškerá nezbytná opatření vyžadovaná Příslušnými požadavky k ochraně SEK před poškozením. Povinnosti dle tohoto odstavce má Stavebník rovněž ve vztahu k SEK, které se nachází mimo Zájmové území.
- (iii) Při zjištění jakéhokoli rozporu mezi údaji v Situačním výkresu, který je přílohou Vyjádření a skutečným stavem, je Stavebník a/nebo Žadatel povinen bez zbytečného odkladu, nejpozději Den následující po zjištění takové skutečnosti, zjištěný rozpor oznámit POS.
- (iv) Případné dodatečné požadavky na úpravu a přeložení SEK zajistí společnost CETIN v souladu s ustanovením § 104 odst. 17 Zákona o elektronických komunikacích.
- (v) Stavebník, Žadatel nebo jím pověřená třetí osoba, je povinen každé poškození či krádež SEK bezodkladně, nejpozději Den následující po zjištění takové skutečnosti, oznámit takovou skutečnost dohledovému centru společnosti CETIN na telefonní číslo +420 238 464 190.
- (vi) Bude-li Stavebník, Žadatel nebo jím pověřená třetí osoba na společnosti CETIN požadovat, aby se jako účastník správního řízení, pro jehož účely bylo toto Vyjádření vydáno, vzdala práva na odvolání proti rozhodnutí vydanému ve správním řízení, je oprávněn kontaktovat POS.

5. ROZHODNÉ PRÁVO

Vyjádření a VPOSEK se řídí českým právem, zejména Občanským zákoníkem, Zákonem o elektronických komunikacích a Stavebním zákonem. Veškeré spory z Vyjádření či VPOSEK vyplývající budou s konečnou platností řešeny u příslušného soudu České republiky.

6. PÍSEMNÝ STYK

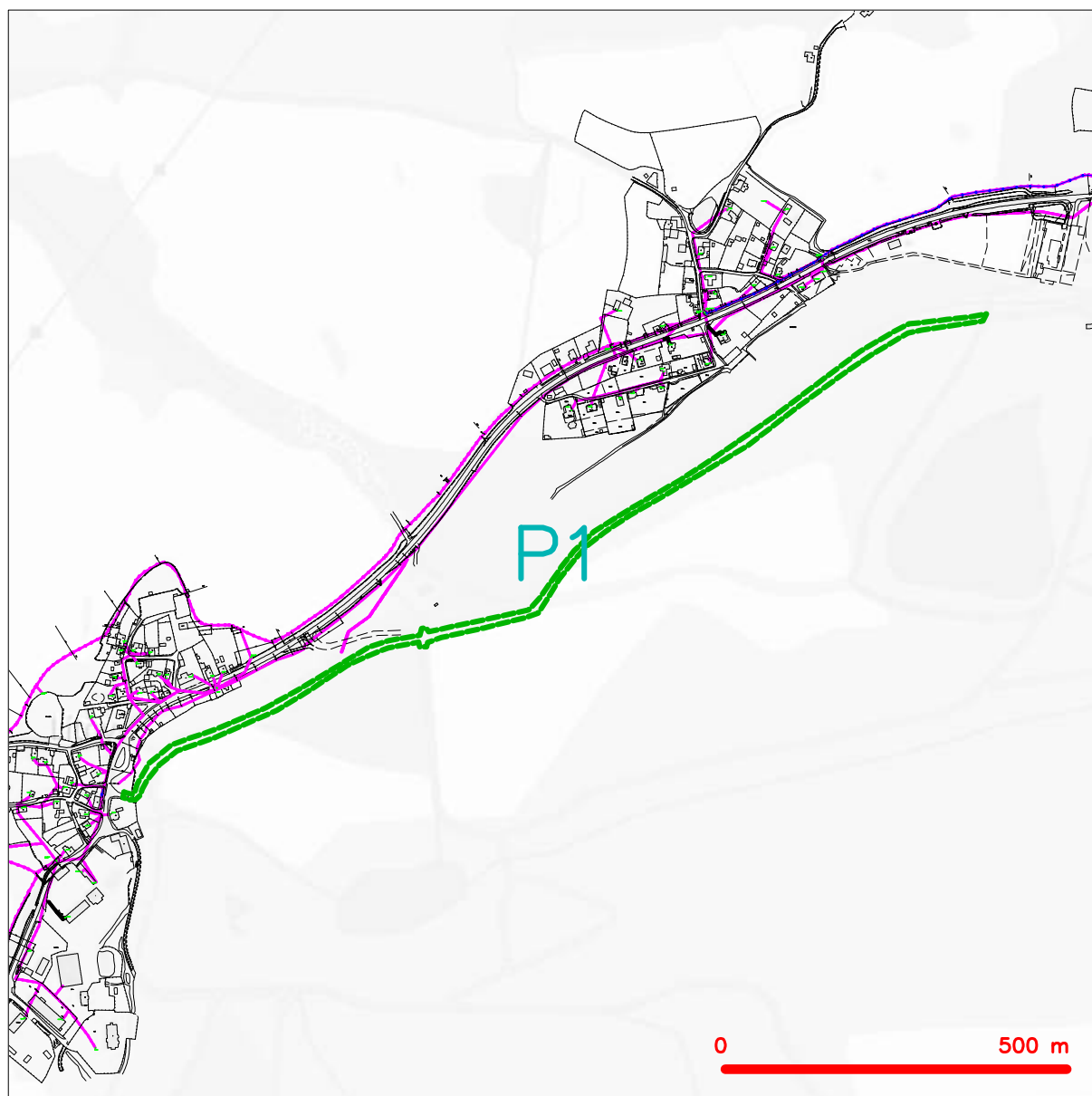
Písemným stykem či pojmem „písemně“ se pro účely Vyjádření a VPOSEK rozumí předání zpráv jedním z těchto způsobů:

- v listinné podobě;
- e-mailovou zprávou s uznávaným elektronickým podpisem dle zák. č. 297/2016 Sb., o službách vytvářejících důvěru pro elektronické transakce, v účinném znění; a/nebo e-mailovou zprávou zaslanou na adresu POS;















7. ZÁVĚREČNÁ USTANOVENÍ

- (i) Stavebník, Žadatel nebo jím pověřená třetí osoba je počínaje Dnem převzetí Vyjádření povinen užít informace a data uvedená ve Vyjádření pouze a výhradně k účelu, pro který mu byla tato poskytnuta. Stavebník, Žadatel nebo jím pověřená třetí osoba není oprávněn informace a data rozmnožovat, rozšiřovat, pronajímat, půjčovat či jinak umožnit jejich užívání třetí osobou bez předchozího písemného souhlasu společnosti CETIN.
- (ii) Pro případ porušení kterékoliv z povinností Stavebníka, Žadatele nebo jím pověřené třetí osoby, založené Vyjádřením /nebo těmito VPOSEK je Stavebník, Žadatel či jím pověřená třetí osoba odpovědný za veškeré náklady a škody, které společnosti CETIN vzniknou porušením povinností Stavebníka, Žadatele nebo jím pověřené třetí osoby.

SITUAČNÍ VÝKRES - ZÁJMOVÉ ÚZEMÍ



LEGENDA

- | | |
|---|--|
|  | <i>hranice zájmového území a vyjádření</i> |
|  | <i>NV přípojka, území s NV přípojkou CETIN</i> |
|  | <i>zaměřený průběh metalického kabelu</i> |
|  | <i>zaměřený průběh optického kabelu, HDPE trubky</i> |
|  | <i>nezaměřený průběh metalického kabelu</i> |
|  | <i>podzemní síť cizí</i> |
|  | <i>nezaměřený průběh optického kabelu, HDPE trubky</i> |
|  | <i>nebo souběh optického a metalického kabelu</i> |
|  | <i>radiové sítě, ochranné pásmo radiové sítě</i> |
|  | <i>podzemní síť</i> |
|  | <i>nepravozované sítě</i> |
|  | <i>podzemní síť cizí</i> |
|  | <i>sítě s NV</i> |
|  | <i>koalektor, kabelovod</i> |

CETIN a.s.
Českomoravská 2510/19, Libeň
190 00 Praha 9
DIČ: CZ04084063

102

ŽADATEL

GEOprojectKV s.r.o.

NAŠE ZNAČKA
0101776882

VYŘÍZENO DNE
15.07.2022

Sdělení o existenci energetického zařízení, sítě pro elektronickou komunikaci nebo zařízení technické infrastruktury společnosti ČEZ Distribuce, a. s., pro akci:

Komunikační propojení Habartov, Muzeum - Lítov - ÚSEK 8

Vážený zákazníku,

dovolujeme si reagovat na Vaši žádost číslo 0101776882 ze dne 15.07.2022 o sdělení o existenci energetického zařízení, sítě pro elektronickou komunikaci nebo zařízení technické infrastruktury. Na Vámi uvedeném zájmovém území se **nenachází energetické zařízení, zařízení sítě pro elektronickou komunikaci nebo zařízení technické infrastruktury v majetku společnosti ČEZ Distribuce, a. s.**

Zároveň si Vás dovoluujeme upozornit, že se v zájmovém území může nacházet energetické zařízení, sítě pro elektronickou komunikaci nebo zařízení technické infrastruktury, které není v majetku společnosti ČEZ Distribuce, a. s.

Toto sdělení je platné do 15.01.2023.

V souvislosti s výše uvedeným si Vás dovoluujeme upozornit, že uvedené sdělení včetně jeho příloh představuje skutečnosti tvořící obchodní tajemství společnosti ČEZ Distribuce, a. s. Poskytnuté informace jsou dále také důvěrnými informacemi a obchodně citlivými informacemi společnosti ČEZ Distribuce, a. s. Z výše uvedených důvodů si Vás proto společnost ČEZ Distribuce, a. s., dovoluje upozornit, že s poskytnutými informacemi je potřeba nakládat dle platných právních předpisů, v opačném případě se vystavujete postihu ve smyslu platné právní úpravy. V této souvislosti si Vás dále dovoluujeme upozornit, že požadované informace nesmí být předány, sděleny, využity, zpřístupněny, či jiným způsobem postoupeny na jakoukoli třetí osobu bez předchozího prokazatelného souhlasu společnosti ČEZ Distribuce, a. s. Informace o existenci energetického zařízení, sítě pro elektronickou komunikaci a zařízení technické infrastruktury mohou být využity pouze pro účel, pro který byly vyžádány.

S pozdravem

ČEZ Distribuce, a. s.

Děčín, Děčín IV-Podmokly
Teplická 874/8
PSČ 405 02
IČ: 24729035

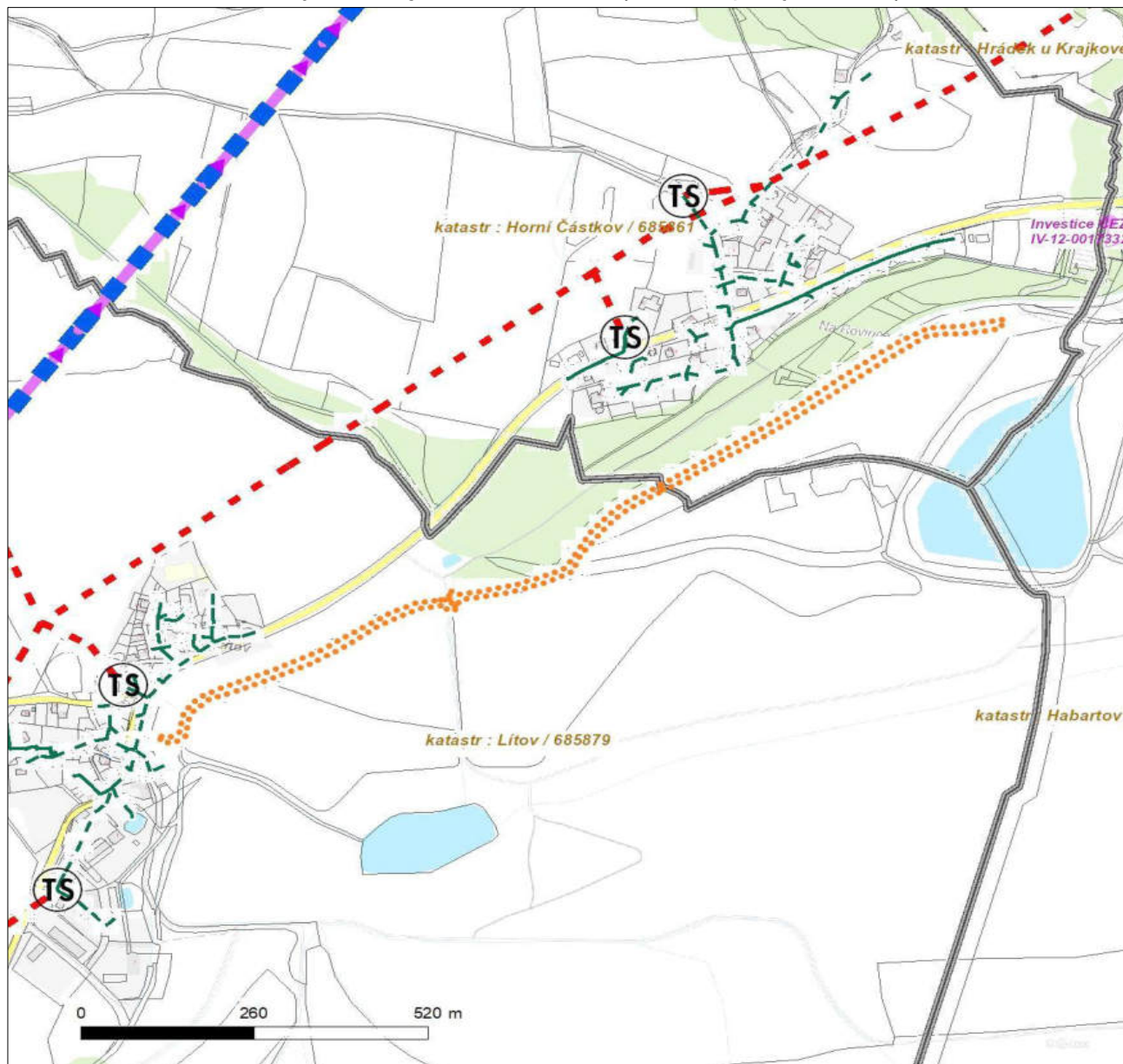
Přílohy

Situační výkres zájmového území

Platí pouze se sdělením číslo 0101776882.

Zakreslené polohy zařízení v příloze jsou pouze informativní.

Situační výkres zájmového území (klad mapových listů)



Není-li zobrazena katastrální mapa, zadejte žádost znovu. Katastrální mapa je generována prostřednictvím externí WMS služby, jejíž provoz nezajišťuje společnost ČEZ Distribuce, a. s.

LEGENDA

Podzemní vedení NN do 1 kV

 Nadzemní vedení NN do 1 kV

 Podzemní vedení VN do 35 kV

 Nadzemní vedení VN do 35 kV

 Podzemní vedení VVN 110 kV

 Nadzemní vedení VVN 110 kV

 NN přívod odběratele

 Zařízení technické infrastruktury

 Cizí energetické vedení

 Zájmové území

Stanice do 52 kV - stožárová

 Stanice do 52 kV - zděná

 Transformovna (nad 52 kV)

 Probíhající investice ČEZ Distribuce

 Stanice ČEZ Distribuce ve výstavbě

 Zařízení ČEZ Distribuce ve výstavbě

 Hranice katastrálního území

Nadzemní síť pro elektronickou komunikaci

 Podzemní síť pro elektronickou komunikaci

 HDPE trubka

Souběhy sítí pro elektronickou komunikaci s energetickými sítěmi:

 Souběh s podzemním vedením NN do 1 kV

 Souběh s nadzemním vedením NN do 1 kV

 Souběh s podzemním vedením VN do 35 kV

 Souběh s nadzemním vedením VN do 35 kV

 Souběh s podzemním vedením VVN 110 kV

 Souběh s nadzemním vedením VVN 110 kV



ŽADATEL
GEOprojectKV s.r.o.

NAŠE ZNAČKA
0700495711

VYŘIZUJE / LINKA

VYŘÍZENO DNE
21.01.2022

Sdělení o existenci komunikačního vedení společnosti ČEZ ICT Services, a. s.

Název akce: **Komunikační propojení Habartov, Muzeum - Lítov - ÚSEK 8**

Účel: **Informativní**

Vážený zákazníku,
dovolujeme si reagovat na Vaši žádost číslo 0700495711 ze dne 21.01.2022, která se týkala sdělení o existenci komunikačního zařízení na Vámi určeném zájmovém území.

Dle vědomí společnosti ČEZ ICT Services, a. s., se na Vámi vymezeném zájmovém území:
nenachází komunikační zařízení v majetku společnosti ČEZ ICT Services, a. s.

Zároveň si Vás dovoluujeme upozornit, že není vyloučeno, že se ve Vámi vymezeném zájmovém území nachází jiné zařízení, které není v majetku společnosti ČEZ ICT Services, a. s.

Toto sdělení je platné do 21.01.2023.

V souvislosti s výše uvedeným si Vás dovoluujeme upozornit, že sdělení o existenci či neexistenci sítí představuje skutečnosti tvořící obchodní tajemství společnosti ČEZ ICT Services, a. s. Poskytnuté informace jsou dále také důvěrnými informacemi společnosti ČEZ ICT Services, a. s. Z výše uvedených důvodů si Vás proto společnost ČEZ ICT Services, a. s., dovoluje upozornit, že s poskytnutými informacemi je potřeba nakládat dle platných právních předpisů, v opačném případě se vystavujete postihu ve smyslu platné právní úpravy. V této souvislosti si Vás dovoluujeme rovněž upozornit, že požadované informace nesmí být předány, sděleny, využity, zpřístupněny, či jiným způsobem postoupeny na jakoukoli třetí osobu bez předchozího prokazatelného souhlasu společnosti ČEZ ICT Services, a. s. Informace o existenci sítí mohou být využity pouze pro účel, pro který byly vyžádány.

ČEZ ICT Services, a. s.

Praha, Praha 4
Duhová 1531/3
PSČ 140 53
IČ: 26470411

Přílohy

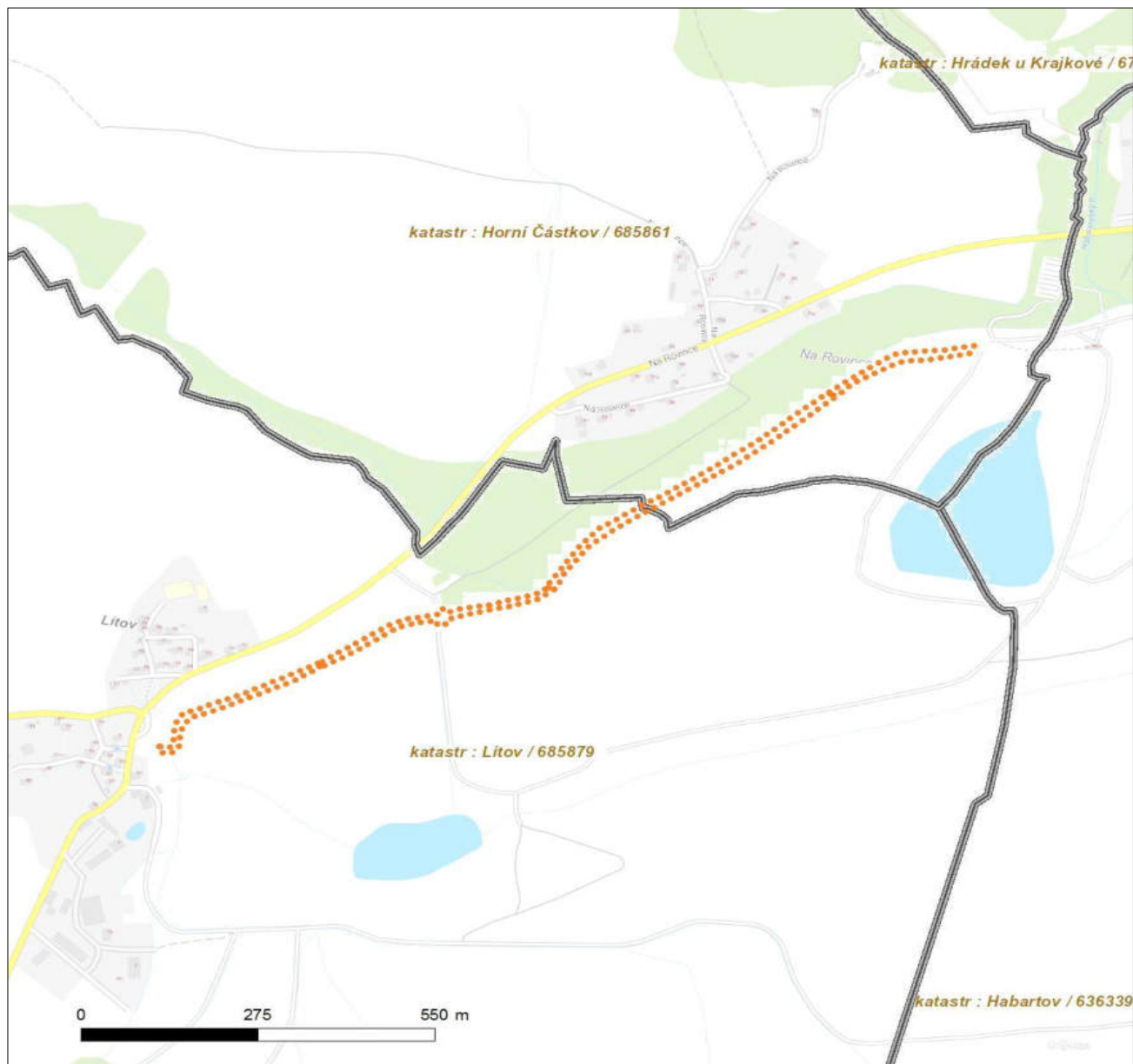
Situační výkres zájmového území



Platí pouze se sdělením číslo 0700495711.

Zakreslené polohy zařízení v příloze jsou pouze informativní.

Situační výkres zájmového území



LEGENDA

- | | | | |
|-----------|---------------------------|-----------|-----------------------------|
| ■ ■ ■ ■ ■ | Nadzemní optické vedení | — — — — — | Radioreléový spoj vzduch |
| — — — — — | Podzemní optické vedení | ● ● ● ● ● | Zájmové území |
| - - - - - | Nadzemní metalické vedení | — — — — — | Hranice katastrálního území |
| — — — — — | Podzemní metalické vedení | | |



Elektrárna Tisová, a.s.

Tisová 2, 356 01 Březová

GEOprojectKV s.r.o.

Švorbová Jitka

Závodní 391/96C

360 06 K. Vary

VÁŠ DOPIS ZNAČKY/ZE DNE
P012022 / 24.01.2022

NAŠE ZNAČKA
69/2022

VYŘIZUJE/LINKA
Zdeněk Kaplan
733 696 132
zdenek.kaplan@etias.cz

MÍSTO ODESLÁNÍ/DNE
Tisová / 24.01.22

Věc: Žádost o vyjádření k existenci sítí

Na základě Vaší žádosti ze dne 24.01.2022 o vyjádření k existenci inženýrských sítí pro akci „ **Komunikační propojení Habartov, Muzeum – Lítov – ÚSEK 8** " sdělujeme, že se ve vyznačených zájmových území nenachází zařízení SCZT (horkovod Habartov) v majetku Elektrárny Tisová, a. s.

S pozdravem

Elektrárna Tisová, a.s.

Tisová 2

356 01 Březová

IČ: 291 60 189

Ing. Zdeněk Kaplan

Vedoucí odboru teplotrenství



naše značka
5002540705
vyřizuje
Jaroslav Kápička
datum
24.01.2022

GEOprojectKV s.r.o.
Závodní 391/96c
36006 Karlovy Vary

Věc:

Komunikační propojení Habartov, Muzeum - Lítov - ÚSEK 8

K.ú. - p.č.: Lítov , Horní Částkov

Stavebník: Město Habartov , náměstí Přátelství 112 , 35709 Habartov

Účel stanoviska: Informace o výskytu sítí (formát PDF)

GasNet, s.r.o., jako provozovatel distribuční soustavy (PDS) a technické infrastruktury, zastoupený GasNet Služby, s.r.o., vydává toto stanovisko:

V zájmovém území vyznačeném v příloze tohoto stanoviska, nejsou umístěna žádná provozovaná plynárenská zařízení a plynovodní přípojky ve vlastnictví nebo správě GasNet, s.r.o.. Mohou se zde nacházet plynárenská zařízení jiných vlastníků či správců, případně i dlouhodobě nefunkční/neprovozovaná plynárenská zařízení bez dostupných informací o jejich poloze a vlastnictví.

V rozsahu území vyznačeného v příloze souhlasíme s povolením stavby dle zákona 183/2006 Sb. ve znění pozdějších předpisů např. s vydáním územního rozhodnutí, zjednodušeným územním řízením, vydáním územního souhlasu, uzavřením veřejnoprávní smlouvy, ohlášením, stavebním povolením, veřejnoprávní smlouvou o provedení stavby nebo oznámením stavebního záměru s certifikátem autorizovaného inspektora.

V případě uzavření veřejnoprávní smlouvy nebude GasNet, s.r.o. ani GasNet Služby, s.r.o., jako zmocněnec GasNet, s.r.o., účastníkem územního ani stavebního řízení a nebudou uvedeni ve třetích osobách veřejnoprávní smlouvy.

Platí pouze pro území vyznačené v příloze tohoto stanoviska a to 24 měsíců ode dne jeho vydání.

Stanovisko bylo vygenerováno na základě vaší žádosti automaticky.

V případě dotčení pozemku v majetku společnosti GasNet, s.r.o. je třeba dále projednat smluvní vztah k tomuto pozemku. Kontakt na projednání naleznete na adrese www.gasnet.cz/cs/kontaktni-system/, činnost "Smluvní vztahy - pozemky a budovy plynárenských zařízení", případně na Zákaznické lince GasNet 555 90 10 10.

GasNet Služby, s.r.o.

Plynárenská 499/1 · Zábřovice · 602 00 Brno · T 555 90 10 10 · www.gasnet.cz

IČ: 27935311 · DIČ: CZ27935311

Zápis do obchodního rejstříku: Krajský soud v Brně, sp. zn. C 57165, dne 26. 7. 2007

Certificate of incorporation: Regional Court in Brno, ref. number C 57165, on 26th July 2007

Zákaznická linka GasNet 555 90 10 10, info@gasnet.cz, www.gasnet.cz

Za správnost a úplnost dokumentace předložené s žádostí včetně jejího souladu s platnými předpisy plně zodpovídá její zpracovatel. Stanovisko nenahrazuje případná další stanoviska k jiným částem stavby.

V případě další korespondence nebo jednání (např. změna stavby) uvádějte naši značku - 5002540705 a datum tohoto stanoviska. Kontakty jsou k dispozici na <https://www.gasnet.cz/cs/kontaktni-system/>.

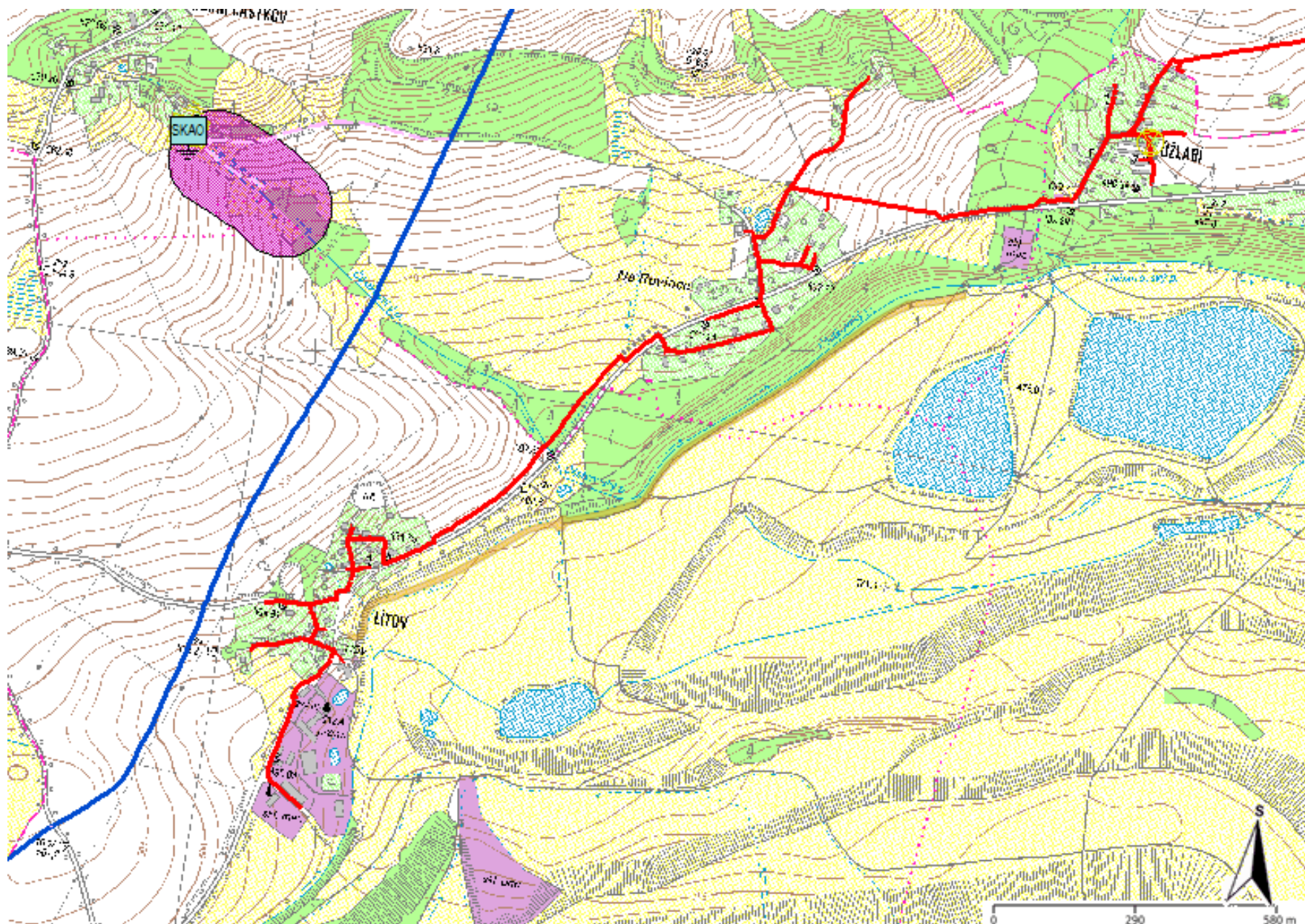
A handwritten signature in purple ink, which appears to read 'Kápička', is placed over a faint, light blue rectangular stamp.

GasNet, s.r.o.
zastoupená společností GasNet Služby, s.r.o., IČ 27935311
Jaroslav Kápička
Vedoucí zpracování externích požadavků
Odbor zpracování externích požadavků

Přílohy: Orientační zakres plynárenského zařízení

Příloha: Orientační zákres plynárenského zařízení. Tato příloha je nedílnou součástí stanoviska č. 5002540705 ze dne 24.01.2022.

Provozovatel DS: GasNet, s.r.o.; Stavebník: Město Habartov, náměstí Přátelství 112, 35709 Habartov. K.ú.: Lítov, Horní Částkov.



Legenda:

	linie plynovodu
	NTL
	STL
	VTL
	WTL
	nefunkční
	plánovaná stavba před realizací
	ve výstavbě, neuvedeno do provozu
	regulační stanice
	ochranné zařízení
	kabel
	elektropřípojka
	kabel protikoroziční ochrany
	anodové uzemnění
	stanice katodové ochrany
	pásmo vlivu anodového uzemnění SKAO
	neplynovodní zařízení (linie/ bod)

Od: HATESPO, s.r.o. <hatespo@seznam.cz>
Odesláno: pondělí 24. ledna 2022 8:57
Komu: info@geoprojectkv.cz
Předmět: Re: žádost o vyjádření k existenci sítí

Dobrý den,
v ZÚ (k.ú. Lítov [685879] p.p.č. 190, 185/1, 185/32, 237
k.ú. Horní Částkov [685861] p.p.č. 126/1, 275) se nenacházejí zařízení v naší
správě

--

S pozdravem
Dušan Matoušek
jednatel HATESPO, s.r.o.
tel: 608 245 308

----- Původní e-mail -----

Od: info@geoprojectkv.cz
Komu: hatespo@seznam.cz
Datum: 21. 1. 2022 16:01:21
Předmět: žádost o vyjádření k existenci sítí

Dobrý den,

připravujeme další projekt v Habartově. Chtěli bychom Vás proto požádat o vyjádření k výskytu
sítí v připojeném zájmovém území a také jejich průběh v digitálním formátu, pokud jej máte
k dispozici. V připojené žádosti je uveden seznam dotčených pozemků.

S přáním pěkného dne

Jitka Švorbová

inženýrská činnost, administrativa

GEOprojectKV s.r.o. | Závodní 391/96C | 360 06 Karlovy Vary

m: [+420 602 676 633](tel:+420602676633) | e: info@geoprojectkv.cz

GEOprojectKV

www.geoprojectkv.cz



SSŘO MO

zastoupená Renatou LENÍKOVOU

Oddělení ochrany územních zájmů

Souhlasí

s realizací stavby dle přiložené dokumentace,
toto stanovisko platí po dobu dvou let.

VP-623/20 - 884/2021 - 1150

dne: 24.2.2022

Naše zn.: VYJNEJ-2022-01168-01

Vyřizuje: Barbora Vlková

Mobil: 605 595 800

E-mail: lkaspar@nej.cz

GEOprojectKV s.r.o.

Petr Švorba

Závodní 391

36006 Karlovy Vary

V Praze dne 31. 1. 2022

VYJÁDŘENÍ O EXISTENCI SÍTĚ ELEKTRONICKÝCH KOMUNIKACÍ společnosti Nej.cz s.r.o.

Žadatel(ka), společnost GEOprojectKV s.r.o., Závodní 391, 36006 Karlovy Vary (dále jen "žadatel") podal(a) dne 24. 1. 2022 žádost o vyjádření ke stavební akci nazvané

Komunikační propojení Habartov, Muzeum - Lítov - ÚSEK 8

přičemž stanovil(a) důvod žádosti a oblast dotčeného zájmového území, v němž bude stavba probíhat. Na základě určení a vyznačení zájmového území a na základě stanovení důvodu pro vydání vyjádření vydává společnost Nej.cz s.r.o., Kaplanova 2252/8, 148 00 Praha 4, jakožto vlastník technické infrastruktury v souladu s ustanovením § 101 zákona č. 127/2005 Sb., o elektronických komunikacích a o změně některých souvisejících zákonů (zákon o elektronických komunikacích), ve znění pozdějších předpisů a § 161 zákona č. 183/2006 Sb., o územním plánování a stavebním řádu (stavební zákon) či dle dalších příslušných právních předpisů a v souladu s příslušnými ustanoveními zákona č. 89/2012Sb. občanského zákoníku v platném znění, následující vyjádření:

Ve vyznačeném zájmovém území se nenachází vedení a zařízení sítě elektronických komunikací (dále jen „SEK“) společnosti Nej.cz s.r.o.

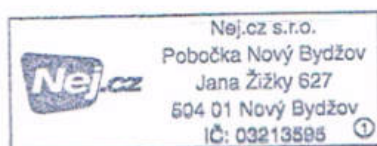
Společnost Nej.cz s.r.o. souhlasí s předmětnou stavební akcí a zároveň souhlasí s vydáním příslušného správního rozhodnutí stavebním úřadem pro povolení předmětné stavební akce (rozhodnutí o umístění stavby, stavební povolení či jiné).

Další ustanovení a informace:

- Vyjádření je platné pouze pro zájmové území určené a vyznačené žadatelem. Změní-li se zájmové území či dojde-li ke změnám v projektové dokumentaci, je nutno požádat o nové vyjádření!
- **Platnost vyjádření je 1 rok od vydání, vyjádření tedy pozbývá platnosti dnem 31. 1. 2023**

- Platnost vyjádření nelze prodloužit a je nutné vždy žádat o vystavení nového vyjádření.
- Upozorňujeme, že zpracovatel nenese odpovědnost za škody, které by mohly vzniknout nesprávně či neúplně poskytnutými údaji včetně nesprávného či neúplného zákresu zájmového území. Žadatel bere na vědomí, že jakékoliv poskytnuté informace o síti Nej.cz s.r.o. smí být použita pouze k účelu, pro který byla poskytnuta (nejčastěji ve věci spojené se zpracováním projektové dokumentace, získáním povolení od stavebního úřadu a realizací stavební akce). Případná námi poskytnutá data není povoleno používat k jiným účelům (zejména rozmnožovat a půjčovat, prodávat či pronajímat třetím stranám, používat jako zdroj pro své informační systémy, ani je používat jako podklad při projektování jiných staveb).
- Dotazy, oznámení či žádosti o sdělení kontaktu na techniky Nej.cz s.r.o. směřujte na pracovníka ochrany sítě (POS). Tím je osoba, která vydala toto vyjádření (viz kontakt níže). Pro doručování písemností použijte adresu níže v dokumentu.

V Praze dne 31. 1. 2022



Barbora Vlková
specialista technické dokumentace
mob.: 605 595 800
e-mail: lkaspar@nej.cz

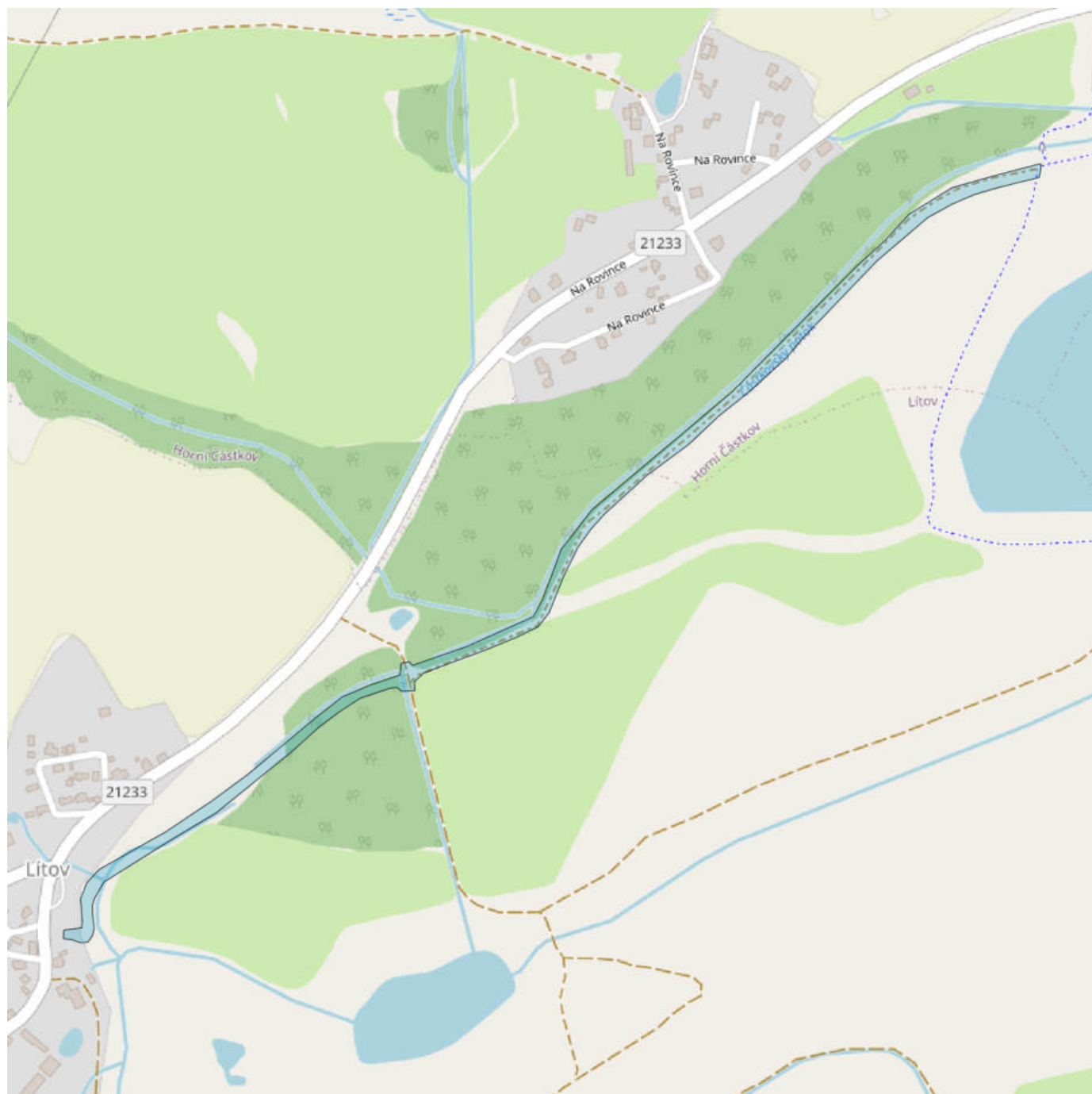
Sídlo společnosti:
Nej.cz s.r.o.
Kaplanova 2252/8
148 00 Praha 4

Adresa pro doručování písemností:
Nej.cz s.r.o.,
pobočka Nový Bydžov
Jana Žižky 627
504 01 Nový Bydžov

Přílohy:

1x zákres zájmového území

Příloha č.1: Zákres zájmového území k vyjádření zn.VYJNEJ-2022-01168-01



Legenda:

	Rozsah zájmového území		Zemní koaxiální vedení, zaměřené
	Zemní optické vedení, zaměřené		Zemní koaxiální vedení, nezaměřené
	Zemní optické vedení, nezaměřené		Nadzemní koaxiální vedení (převěs)
	Nadzemní optické vedení (převěs)		Koaxiální trasa v kolektoru / kabelovodu
	Optická trasa v kolektoru / kabelovodu		Koaxiální trasa vedená vnitřkem domu
	Cizí zemní trasa, v níž jsou pronajmuté optické kabely		Směrový radioreléový spoj
	Cizí nadzemní trasa, v níž jsou pronajmuté optické kabely		HDP trubky, zaměřené
	Cizí kolektorová trasa, v níž jsou pronajmuté optické kabely		HDP trubky, nezaměřené
	Optická trasa vedená vnitřkem domu		Pronajaté zemní koaxiální vedení
			Pronajaté nadzemní koaxiální vedení

Vygenerováno aplikací Sítě fy RTNext

Vyjádření o existenci sítě elektronických komunikací společnosti RETE internet, s.r.o.

vydané podle §101 zákona číslo 127/2005 Sb., o elektronických komunikací a §161 zákona číslo 183/2006 Sb., o územním plánování a stavebním řádu

Stavba: „Komunikační propojení Habartov, Muzeum-Lítov-ÚSEK8“

Důvod vydání: **vyjádření k existenci sítí**
Dotčené území: příloha
Č.vyjádření: ID 243685

V zájmovém území se v současné době **nenachází** podzemní či nadzemní vedení veřejné sítě elektronických komunikací v majetku RETE internet, s.r.o., chráněné ochranným pásmem dle §102 zákona 127/2005 Sb.

Platnost tohoto vyjádření je 24 měsíců ode dne vydání.

Dne: 26. 01. 2022

Za RETE internet, s.r.o. - Jiří Suchý

Email: projekce@rete.cz, tel: 412 871 871, 727 864 428

Korespondenční adresa: Husovo nám. 41, 413 01 Roudnice nad Labem



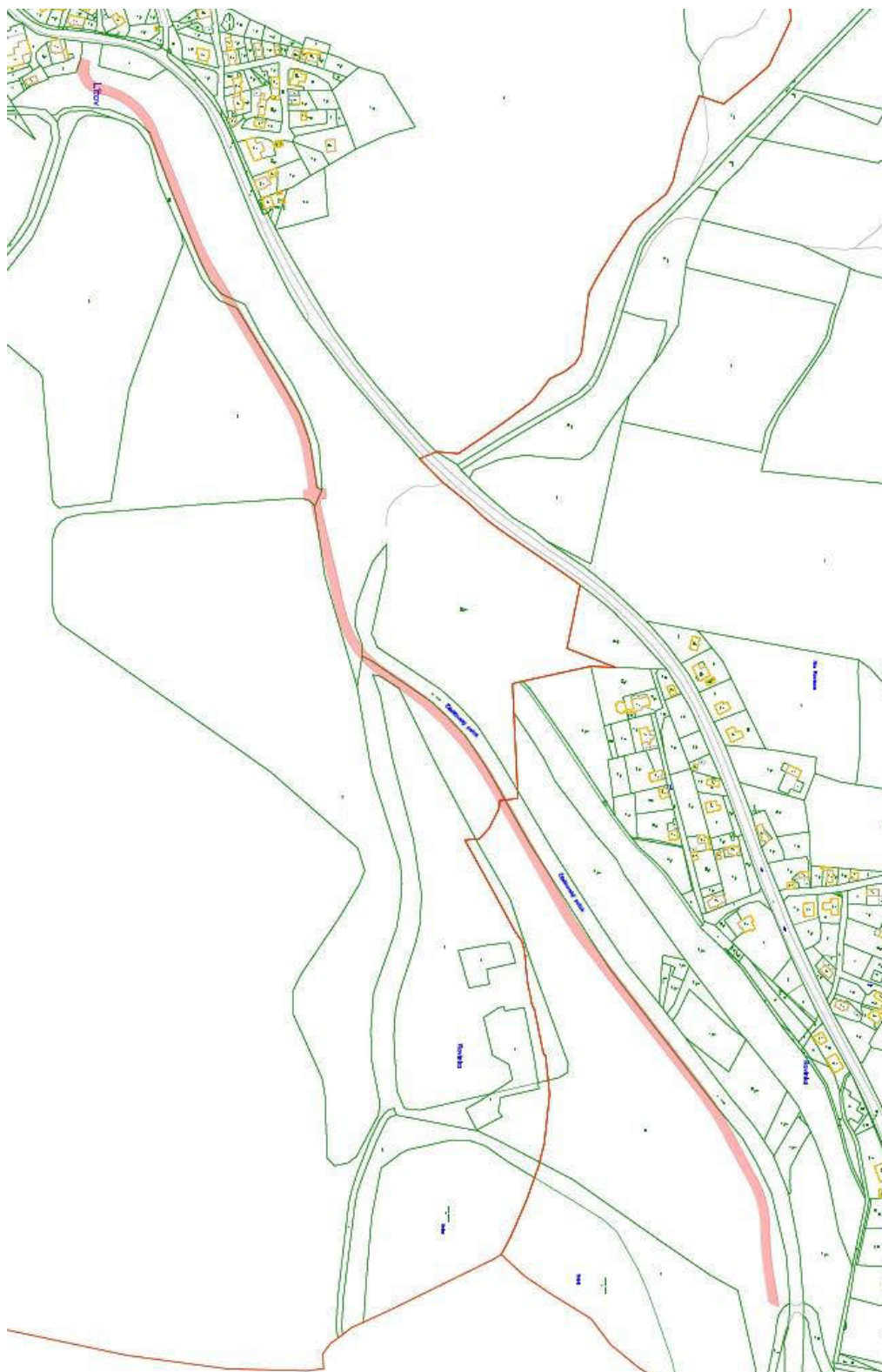
reteinternet
Husovo náměstí 41, 413 01 Roudnice n. L.
DIČ CZ26404524, Tel.: 412 871 871





GraphTech
COMPUTERS

reteinternet



Husovo náměstí 41, Roudnice n. L. 413 01 **TEL: 412 871 871**, **E-MAIL:** informace@rete.cz, www.graphtech.cz,
www.rete.cz



SOKOLOVSKÁ UHELNÁ, právní nástupce, a. s.

356 01 SOKOLOV, Staré náměstí 69
(zápis do obchodního rejstříku u Krajského soudu v Plzni
v oddílu B ve vložce 980)

GEOprojectKV s r.o.
Závodní 391/96C
360 06 Karlovy Vary

VÁŠ DOPIS ZNAČKY/ZE DNE

NAŠE ZNAČKA
20/2022/SÚ-SM/Řez

VYŘIZUJE/LINKA
Řezníček/352462383

SOKOLOV
11.2.2022

Vyjádření k existenci inženýrských sítí a zařízení.

Sokolovská uhelná, právní nástupce, a.s. (dále jen SU, a.s.) obdržela žádost o vyjádření k existenci inženýrských sítí a zařízení pro realizaci akce: "Komunikační propojení Muzeum-Lítov úsek 8" na pozemcích p.p.č.190, 185/1, 185/32 a 237 vše v k.ú. Lítov a na pozemcích p.p.č.126/1 a 275 vše v k.ú. Horní Částkov (dále jen zájmové území).

Zájmové území je zakresleno v příloze č.1.

V zájmovém území se nenachází inženýrské sítě a zařízení v majetku SU, a.s.

Toto vyjádření není souhlasem s provedením stavby. Po vypracování projektové dokumentace stavby žádáme o její předložení k vyjádření.

Toto vyjádření je platné do 30.4.2023.

S pozdravem


Ing. Josef Bucifal
vedoucí sekce Správa majetku
SOKOLOVSKÁ UHELNÁ,
právní nástupce, a.s.
SOKOLOV @
356 01 Sokolov, Staré náměstí 69

Příloha č.1 - zájmové území

TELEFON
Sokolov 352 462383

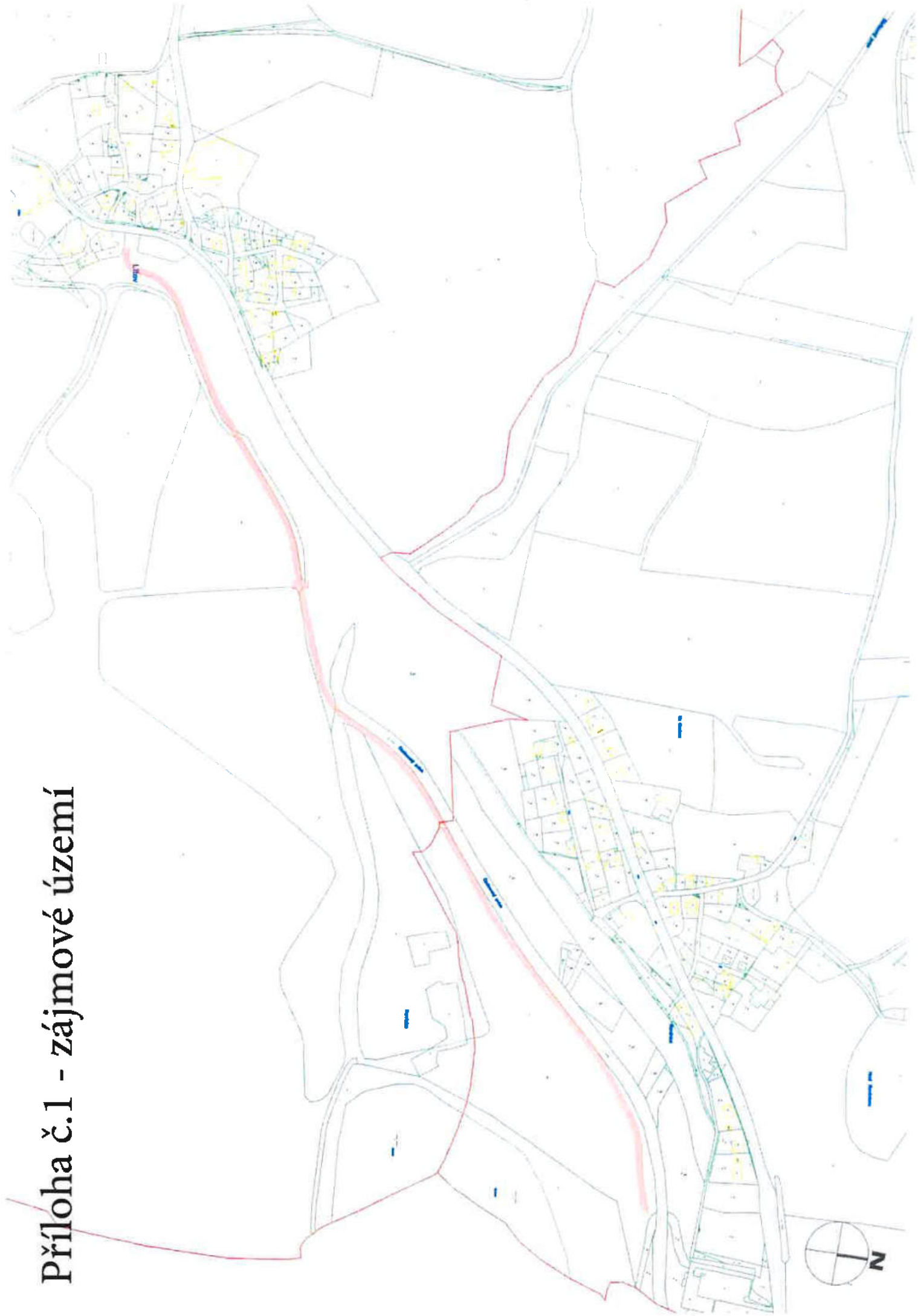
IČO
26348349

E- mailová adresa
reznicek2@suas.cz

FAX

Bankovní spojení
ČSOB Praha
č.ú. 17331033/0300

Příloha č.1 - zájmové území





ŽADATEL
GEOprojectKV s.r.o.

NAŠE ZNAČKA
0201357451

VYŘIZUJE / LINKA

VYŘÍZENO DNE
21.01.2022

Sdělení o existenci komunikačního vedení společnosti Telco Pro Services, a. s.

Název akce: **Komunikační propojení Habartov, Muzeum - Lítov - ÚSEK 8**

Účel: **Informativní**

Vážený zákazníku,
dovolujeme si reagovat na Vaši žádost číslo 0201357451 ze dne 21.01.2022, která se týkala sdělení o existenci komunikačního zařízení na Vámi určeném zájmovém území.

Dle vědomí společnosti Telco Pro Services, a. s., se na Vámi vymezeném zájmovém území:
nenachází komunikační zařízení v majetku společnosti Telco Pro Services, a. s.

Zároveň si Vás dovoluujeme upozornit, že není vyloučeno, že se ve Vámi vymezeném zájmovém území nachází jiné zařízení, které není v majetku společnosti Telco Pro Services, a. s.

Toto sdělení je platné do 21.01.2023.

V souvislosti s výše uvedeným si Vás dovoluujeme upozornit, že sdělení o existenci či neexistenci sítí představuje skutečnosti tvořící obchodní tajemství společnosti Telco Pro Services, a. s. Poskytnuté informace jsou dále také důvěrnými informacemi společnosti Telco Pro Services, a. s. Z výše uvedených důvodů si Vás proto společnost Telco Pro Services, a. s., dovoluje upozornit, že s poskytnutými informacemi je potřeba nakládat dle platných právních předpisů, v opačném případě se vystavujete postihu ve smyslu platné právní úpravy. V této souvislosti si Vás dovoluujeme rovněž upozornit, že požadované informace nesmí být předány, sděleny, využity, zpřístupněny, či jiným způsobem postoupeny na jakoukoli třetí osobu bez předchozího prokazatelného souhlasu společnosti Telco Pro Services, a. s. Informace o existenci sítí mohou být využity pouze pro účel, pro který byly vyžádány.

S pozdravem

Telco Pro Services, a. s.

Praha, Praha 4
Duhová 1531/3
PSČ 140 00
IČ: 29148278

Přílohy

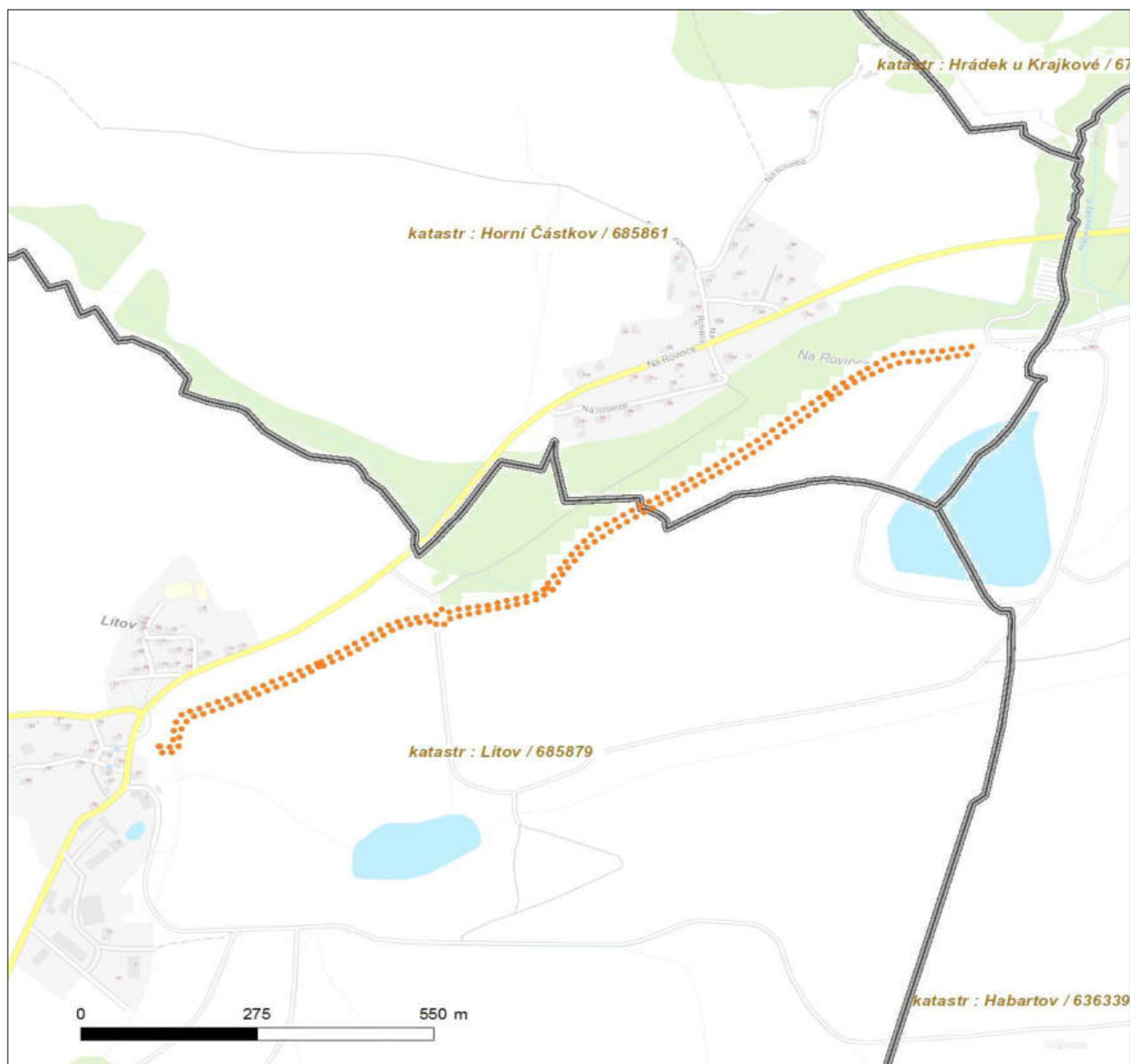
Situační výkres zájmového území



Platí pouze se sdělením číslo 0201357451.

Zakreslené polohy zařízení v příloze jsou pouze informativní.

Situační výkres zájmového území



LEGENDA

- | | |
|-------------------------------------|-------------------------------|
| ■ ■ ■ ■ ■ Nadzemní optické vedení | — Radioreléový spoj vzduch |
| — Podzemní optické vedení | Zájmové území |
| - - - - - Nadzemní metalické vedení | — Hranice katastrálního území |
| — Podzemní metalické vedení | |



Vyřizuje: Dundáček Petr

E-mail: petr.dundacek@t-mobile.cz

GEOprojectKV s.r.o.
Jitka Švorbová
Závodní 391/96c
36006 Karlovy Vary

Naše značka: **E04430/22**

V Praze dne: **2.2.2022**

Vyjádření a stanovení podmínek pro udělení souhlasu s umístěním stavby v ochranném pásmu sítě technické infrastruktury (TI) společnosti T-Mobile Czech Republic a.s.

Vydané podle § 101 ZÁKONA Č. 127/2005 Sb., o elektronických komunikacích a o změně některých souvisejících zákonů (zákon o elektronických komunikacích – dále jen ZEK), ve znění pozdějších předpisů a §161 zákona č. 183/2006 Sb., o územním plánování a stavebním řádu (stavební zákon) či dle dalších příslušných právních předpisů

Věc: Komunikační propojení Habartov, Muzeum - Lítov - ÚSEK 8

Stupeň: Stavební řízení

Na základě předložených projektových podkladů dáváme **souhlasné stanovisko k vydání Územního souhlasu / rozhodnutí (Stavebního povolení) a následně souhlas s realizací stavby.**

Dle předložených dokladů nedojde ke kolizi s technickou infrastrukturou společnosti **T-Mobile Czech Republic a.s.**

Toto stanovisko má platnost 1 rok a nelze prodloužit. Po uplynutí platnosti zadejte žádost o nové stanovisko na:
<https://ochranasiti.t-mobile.cz/vyjadreni/>

T-Mobile
T-Mobile Czech Republic a.s.
Tomášova 2144/1
148 00 Praha 4
IČ 649 49 681, DIČ CZ64949681

.....
Ochrana sítí
Technologický úsek

V další komunikaci nebo požadavku doplňujících dotazů, uvádějte do „Předmětu“ e-mailu vždy číslo jednací.



Příloha č. 1

Rekapitulace žádosti o vyjádření k existenci sítě elektronických komunikací

Číslo žádosti: **E04430/22**
Název stavby /akce: **Komunikační propojení Habartov, Muzeum - Lítov - ÚSEK 8**
Datum podání žádosti: **24.1.2022**
Důvod žádosti: **Stavební řízení**
Popis jiného důvodu žádosti:
Poznámka: **jde o budování nové účelové komunikace, podél níž bude nové veřejné osvětlení**

Žadatel

Firma / organizace: **GEOprojectKV s.r.o.**
IČ: **06032354**
DIČ:
Kontaktní osoba: **Jitka Švorbová**
Adresa: **Závodní 391/96c**
Město / obec: **Karlovy Vary**
PSČ: **36006**
Stát:
E-mail: **info@geoprojectkv.cz**
Telefonní číslo: **602676633**

Stavebník

Firma / organizace: **Město Habartov**
Kontaktní osoba: **Pavla Kuchařová**
Adresa: **náměstí Přátelství č.p.112**
Město / obec: **Habartov**
PSČ: **35709**
Stát:
E-mail: **kucharova@mestohabartov.cz**
Telefonní číslo: **352681007**

Stavba

Výška nad terénem (metry): **8 m**
Projektant:
Druh stavby: **Dopravní infrastruktura - komunikace, chodníky, cyklostezky apod**
Hodnota projektu: **0 mil. Kč**
Měsíc zahájení stavby:
Měsíc ukončení stavby:

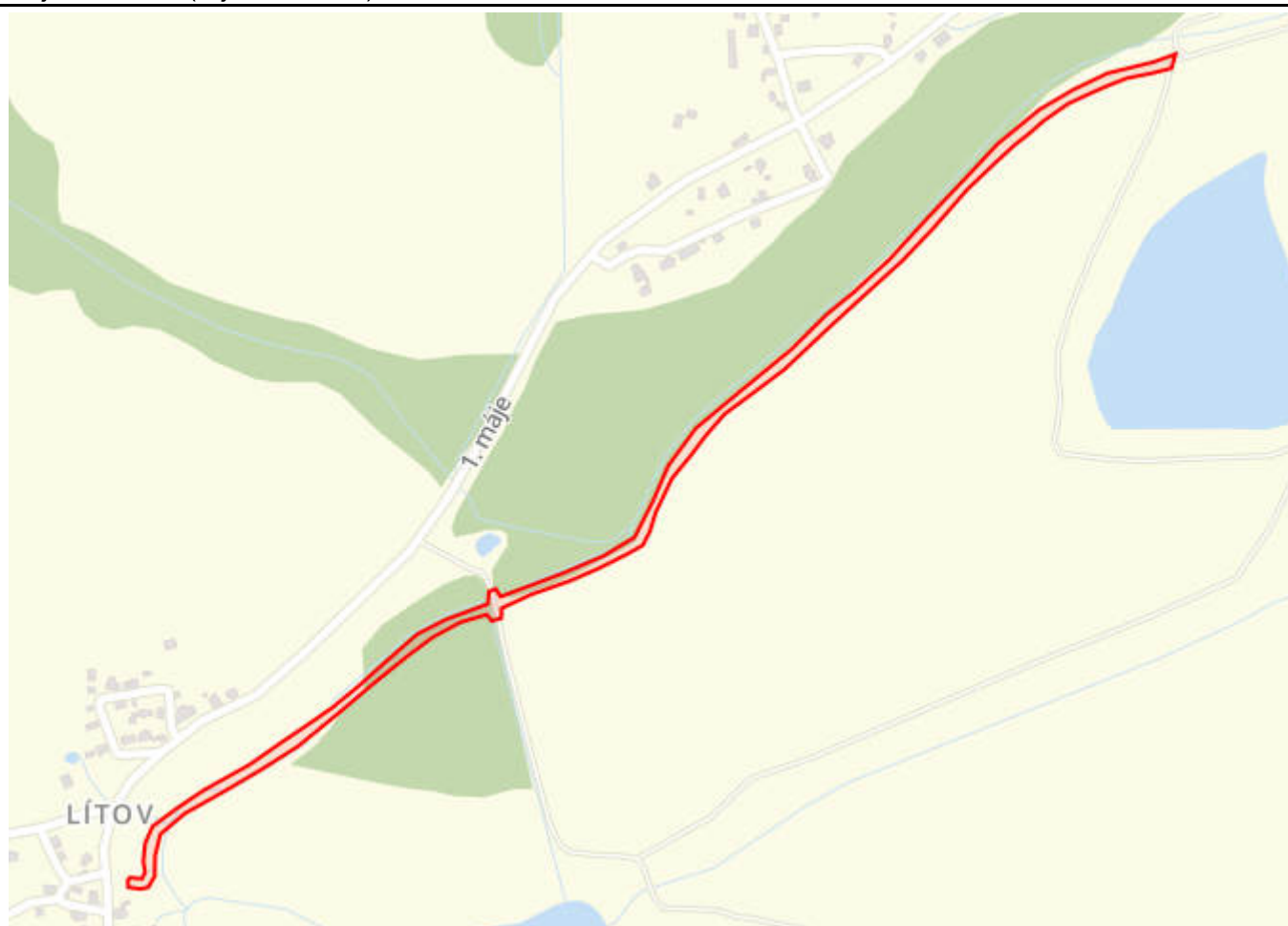
Odeslání stanoviska

E-mail: **info@geoprojectkv.cz**

Příloha č. 2

Situační plánek

Zájmová oblast (zájmové oblasti) zadaná žadatelem



Legenda:

	Optické trasy TMCZ 1		Optické trasy sítě PASNET		Elektro trasy NN		Základnové stanice
	Optická technologie TMCZ 1		Optická technologie sítě PASNET		Elektro technologie NN		Základnové stanice s elektropřípojkou
	Mikrovlnné (MW) spoje						Body sítě

Druhy sítí:

	Geodeticky zaměřené		Přibližný průběh		Plánovaný průběh		Nadzemní vedení
--	---------------------	--	------------------	--	------------------	--	-----------------

Geometrie zájmové oblasti (zájmových oblastí) žádosti ve formátu WKT a souřadnicovém systému S-JTSK. Zkopírováním textu lze geometrii zobrazit v jakémkoli softwaru podporujícím formát WKT.

POLYGON((-875932.261036453 -1013581.12767645,-875933.364630003 -1013590.24084271,-875920.058893155

-1013594.35531023,-875911.808439141 -1013593.76973853,-875903.087326997 -1013583.19289643,-875899.190071346
-1013561.75812871,-875889.689694824 -1013539.30450271,-875859.575049441 -1013521.38722514,-875814.588432985
-1013505.12983712,-875770.235027749 -1013487.99411048,-875726.831289847 -1013469.54104826,-875674.522314514
-1013439.37955199,-875637.054471474 -1013416.85688941,-875592.541013178 -1013391.61497126,-875563.300253365
-1013376.6518995,-875532.029657822 -1013365.89311041,-875502.309856174 -1013362.23756835,-875498.126351978
-1013369.89204522,-875487.422290658 -1013368.54582994,-875485.316293323 -1013358.04835921,-875451.144154583
-1013348.53844686,-875406.761837305 -1013340.69894171,-875374.349466232 -1013332.44958805,-875343.264767951
-1013322.82124329,-875323.447308122 -1013315.60876046,-875313.477987341 -1013302.13858521,-875303.656059462
-1013282.44901121,-875280.338260197 -1013249.09198834,-875256.787653794 -1013228.55090587,-875237.010732094
-1013209.71573137,-875213.205697935 -1013189.99073824,-875175.918910522 -1013170.9223157,-875141.526181322
-1013152.92918535,-875085.721755827 -1013115.59387491,-875039.216005422 -1013085.25578351,-874996.229321553
-1013057.4395793,-874958.598717024 -1013029.13457338,-874914.194608457 -1012992.64501048,-874879.257235367

T-Mobile Czech Republic a.s., Tomičkova 2144/1, 14800 Praha 4, Czech Republic, IČ: 64949681, DIČ: CZ64949681,
zapsaná do OR u Městského soudu v Praze, B.3787



-1012968.93292524,-874856.634447263 -1012954.04795751,-874838.498137937 -1012944.04334649,-874820.994844032
-1012933.16086448,-874791.504394503 -1012919.01163845,-874774.420615665 -1012914.25521889,-874763.44040878
-1012911.2109642,-874746.82730511 -1012906.95827515,-874724.295689203 -1012902.12456015,-874696.963544421
-1012901.1729633,-874674.925231912 -1012899.35574542,-874668.299830363 -1012884.95233717,-874692.721926647
-1012889.47714279,-874718.286674946 -1012891.49203889,-874744.229590661 -1012893.44499187,-874783.366125798
-1012904.85557932,-874823.559268321 -1012920.3520666,-874874.599808581 -1012949.94864392,-874912.792524773
-1012979.32309676,-874959.280337134 -1013014.31023222,-875010.035475588 -1013054.02005327,-875053.523721267
-1013082.52848792,-875086.526438444 -1013101.52342601,-875130.447314034 -1013132.67134395,-875187.464468858
-1013165.54894038,-875246.303444304 -1013200.0643404,-875282.778515898 -1013235.52784581,-875303.202418977
-1013267.80937711,-875330.725920263 -1013305.51214387,-875367.273889979 -1013320.05481273,-875411.771394756
-1013330.97338738,-875462.759574455 -1013341.21685385,-875484.414403714 -1013345.41780196,-875488.35106656
-1013336.25489949,-875496.029782745 -1013338.0961327,-875499.324087881 -1013351.10963361,-875547.040609248
-1013360.33895737,-875579.823869964 -1013370.85010498,-875617.414554359 -1013394.12712554,-875650.791887881
-1013415.38308333,-875684.239059932 -1013434.69144367,-875713.295379932 -1013448.52274892,-875741.410350506
-1013461.34637203,-875781.850460902 -1013480.67161726,-875835.079245769 -1013499.83950125,-875866.968832198
-1013514.36832772,-875896.651308221 -1013529.64561623,-875907.556418935 -1013546.44787366,-875912.65772088
-1013565.74926817,-875912.61900566 -1013577.37285526,-875917.13391285 -1013583.60410074,-875929.05039164
-1013580.49155888,-875932.261036453 -1013581.12767645))



GEOprojectKV s.r.o.
Jitka Švorbová
Závodní 391/96c
360 06 Karlovy Vary - Dvory

V Praze, 24.1.2022

Naše zn.: **220124-1101382041**

Věc: vyjádření k žádosti k akci **"Komunikační propojení Habartov, Muzeum - Lítov - ÚSEK 8"**

Společnost Vodafone Czech Republic a.s. (dále jen „Vodafone“), se sídlem Praha 5, náměstí Junkových 2, IČ: 25788001, zapsaná dne 13.8. 1999 v obchodním rejstříku vedeném Městským soudem v Praze pod spisovou značkou B.6064 a společnost Vantage Towers, s.r.o. se sídlem Závěšova 502/5, Nusle, 140 00 Praha 4, zapsaná v obchodním rejstříku vedeném u Městského soudu v Praze pod sp. zn. C 330005, IČO: 09056009, DIČ: CZ09056009 zastoupená Vodafone na základě plné moci Vám sděluje, že dle Vámi podané žádosti ze dne **24.1.2022**, která je nedílnou součástí tohoto vyjádření,

souhlasí s realizací projektu.

Ve Vámi zadaném zájmovém území a v uvedené výšce (výška stavby: 0 m, výška jeřábu: 999 m) se nenachází žádné podzemní ani nadzemní vedení.

Platnost vyjádření je **1 rok** od data vydání. Vyjádření je platné pouze v rámci předmětného projektu a pro důvod vydání vyjádření stanovený žadatelem v žádosti.

Vyjádření pozbývá platnosti uplynutím doby platnosti, změnou rozsahu zájmového území i změnou důvodu vydání vyjádření uvedeného v žádosti, to vše v závislosti na tom, která ze skutečností rozhodná pro pozbytí platnosti tohoto vyjádření nastane nejdříve. Po skončení platnosti si musíte podat novou žádost na adrese <https://www.zadostovyjadeni.cz/vodafone/>.

S pozdravem

v.z. Ing. Kateřina Rendeková
Vodafone Czech Republic a. s.
náměstí Junkových 2808/2
155 00 Praha 5

Tel.: 607105305
E-mail: katerina.rendekova@vodafone.com



Seznam příloh/přiložených souborů:
Zadost_220124-1101382041.pdf



Žádost o vyjádření k existenci sítí č. 220124-1101382041

Identifikační údaje žadatele / stavebníka

Typ: Právnícká osoba
IČO: 00259314
Firma: Město Habartov
Jméno: Pavla
Příjmení: Kuchařová
Telefon: +420 352 681 007
E-mail: kucharova@mestohabartov.cz

Adresa sídla/bydliště

Ulice: náměstí Přátelství
Č.p. (č.ev.) / č.o.: 112
Obec: Habartov
PSČ: 35709

Identifikační údaje zástupce žadatele /stavebníka

Typ: Právnícká osoba
IČO: 06032354
Firma: GEOprojectKV s.r.o.
Jméno: Jitka
Příjmení: Švorbová
Telefon: +420 602 676 633
E-mail: info@geoprojectkv.cz

Adresa sídla/bydliště

Ulice: Závodní

Č.p. (č.ev.) / č.o.: 391 / 96c
Obec: Karlovy Vary - Dvory
PSC: 36006

Důvod žádosti o vyjádření

Název stavby: Komunikační propojení Habartov, Muzeum - Lítov - ÚSEK 8
Typ stavby: Stavba výšky do 10 m nad zemí
Stupeň žádosti: DSP nebo DOS (Dokumentace pro stavební povolení/ohlášení stavby)
Popis stavby / doplňující informace: jde o stavbu nové účelové komunikace, podél které bude vybudováno i nové veřejné osvětlení
Podzemní stavba a zpevněná plocha: Ano
Výška stavby: 0 m
Výška jeřábu: 999 m

Zájmové území

Kresba 1:



Dotčené KÚ: Lítov (685879)
Horní Částkov (685861)

Datum: 24.1.2022

Zadáno: <https://www.zadostovyjadreni.cz/vodafone/>

Informace podle zákona č. 127/2005 Sb., o elektronických komunikacích, nařízením 2016/679 o ochraně fyzických osob v souvislosti se zpracováním osobních údajů a o volném pohybu těchto údajů a o zrušení směrnice 95/46/ES (obecné nařízení o ochraně osobních údajů) a dalšími souvisejícími právními předpisy.

Společnost Position s.r.o., se sídlem Londýnská 665/45, 120 00 Praha 2, IČ 26422816, zapsaná v obchodním rejstříku vedeném Městským soudem v Praze, oddíl C, vložka 81053 („Position“) a společnost Vodafone Czech Republic s., se sídlem nám. Junkových 2808/2, 155 00 Praha 5, IČ 25788001, zapsaná v obchodním rejstříku vedeném Městským soudem v Praze, oddíl B, vložka 6064 („Vodafone“) Vás tímto informují, že shromážděné osobní údaje v rozsahu Vaše jméno, příjmení, bydliště, e-mailová adresa a telefonní číslo bude společnost Vodafone, jako správce, a společnost Position, jako zpracovatel, zpracovávat za účelem jejich použití při realizaci povinností v souvislosti se žádostí o stanovisko nebo vyjádření pro řízení podle zákona č. 183/2006 Sb., o územním plánování a stavebním řádu (stavební zákon), a to automatizovaným způsobem nebo v tištěné podobě s tím, že Vaše osobní údaje nebudou zpřístupněny jiným osobám.

Vaše osobní údaje poskytujete dobrovolně a tento souhlas můžete kdykoliv odvolat.

Podrobné informace o ochraně soukromí ve společnosti Vodafone, a to včetně uplatnění vašich práv subjektu údajů naleznete na webu <https://www.vodafone.cz/o-vodafonu/ke-stazeni/ochrana-soukromi/>.



**VODÁRNA
SOKOLOVSKO**

Váš dopis zn.:
Ze dne:
Naše značka: 745/2022
Vyřizuje: Bc. Petra Urbanová Faustová
Kontakt: Tel: 352 304 249, 702 279 772
E-mail: petra.urbanova@vodasok.cz

GEOprojectKV s.r.o.
Závodní 391/96C
360 06 Karlovy Vary

V Sokolově 20.7.2022

Katastrální území: Lítov, Horní Částkov

P.p.č.: viz. ZÚ

Akce: Komunikační propojení Habartov, Muzeum – Lítov -ÚSEK 8

Účel: vyjádření k existenci podzemních sítí

V zájmovém území výše uvedené stavby **se nachází** podzemní zařízení **kanalizace ve správě naší společnosti** (viz. orientační zakres).

Případná existence vodovodních či kanalizačních přípojek není předmětem tohoto stanoviska. Neprokáže-li se opak, jsou přípojky vždy ve vlastnictví majitelů připojených objektů

Akci je možné provádět za těchto podmínek:

- **před zahájením akce je nutné provést vytyčení těchto sítí, po dobu výstavby je třeba sítě plně respektovat**
- v dostatečném předstihu před zahájením prací bude informován pracovník příslušného provozu a bude s ním projednán způsob a průběh provádění prací v místě souběhu a křížení se zařízením ve správě naší společnosti,
- v průběhu stavby a po její realizaci musí zůstat trasy a přístup k vodohospodářskému zařízení v naší správě volně přístupné,
- při zasahování do pozemních komunikací je stavebník povinen přizpůsobit nové úrovni povrchu veškerá zařízení a příslušenství vodovodního řadu a kanalizační stoky mající vazbu na terén nebo pozemní komunikaci,
- tyto práce smí stavebník provádět pouze s vědomím a se souhlasem provozovatele vodovodu nebo kanalizace,
- po realizaci stavby budou veškeré dotčené nadzemní části vodohospodářského zařízení předány uvedenému pracovníkovi příslušného provozu a bude proveden zápis o předání.

Kontakty:

- **p. Daniel Brožek:** vytyčení sítí, t.č. 352 304 223, 603 204 901, měřící vůz 603 857 053
- **p. Petr Mrázek:** středisko Kanalizační sítě, t.č. 603 157 004

- při provádění terénních úprav požadujeme, aby byla zachována hloubka uložení stávajícího potrubí
- v případě navýšení či snížení stávajícího terénu více jak o 50 cm, požadujeme předložit návrh řešení ochrany stávajícího potrubí před poškozením a zámrzem k odsouhlasení

VODÁRNA SOKOLOVSKO s.r.o.

Jiřího Dimitrova 1619, 356 01 Sokolov

T: 703 464 464 **E:** info@vodasok.cz

IČ: 08303088 **DIČ:** CZ 08303088

Společnost je zapsána v obchodním rejstříku oddíl C,

Vložka 38016 u Krajského soudu v Plzni

www.vodasok.cz



**VODÁRNA
SOKOLOVSKO**

- při křížení nebo souběhu dodržet ČSN 73 6005 – Prostorové uspořádání sítí technického vybavení
- zachovat veškeré dotčené nadzemní části, t.j. poklopy šachet, šoupat, hydrantů apod.
- **u nadzemních částí staveb a konstrukcí, pevně spojených se zemí, požadujeme dodržet ochranné pásmo vodovodu a kanalizace dle zákona 274/2001Sb. §23:**
- vodorovná vzdálenost od vnějšího líce stěny potrubí nebo kanalizační stoky na každou stranu
 - u vodovodních řadů a kanalizačních stok do průměru 500 mm včetně, **1,5 m**
 - u vodovodních řadů a kanalizačních stok nad průměr 500 mm, **2,5 m**
 - u vodovodních řadů nebo kanalizačních stok o průměru nad 200 mm, jejichž dno je uloženo v hloubce větší než 2,5m pod upraveným povrchem, se vzdálenosti z výše uvedených bodů od vnějšího líce zvyšují o 1,0 m
- případné zemní práce 1 m od hrany potrubí je možno provádět pouze ručně
- v ochranném pásmu zařízení není možné rovněž provádět výsadbu stromů apod.
- **v místech, kde dojde ke křížení nebo souběhu s naším zařízením je nutné přizvat provozní středisko ke kontrole prováděných prací v průběhu výstavby**
- v průběhu výstavby musí být zachován bezporuchový provoz stávajících vodovodů a kanalizací
- zákres sítí je pouze orientační
- **platnost vyjádření 6 měsíců**

Toto vyjádření nenahrazuje souhlas k případnému napojení na vodovod nebo kanalizaci ve správě VODÁRNY SOKOLOVSKO s.r.o.

S pozdravem

**Bc. Petra
Urbanová
Faustová**

Digitálně podepsal
Bc. Petra Urbanová
Faustová
Datum: 2022.07.20
09:23:48 +02'00'

Přílohy: situace s orientačním zákresem sítí

VODÁRNA SOKOLOVSKO s.r.o.

Jiřího Dimitrova 1619, 356 01 Sokolov

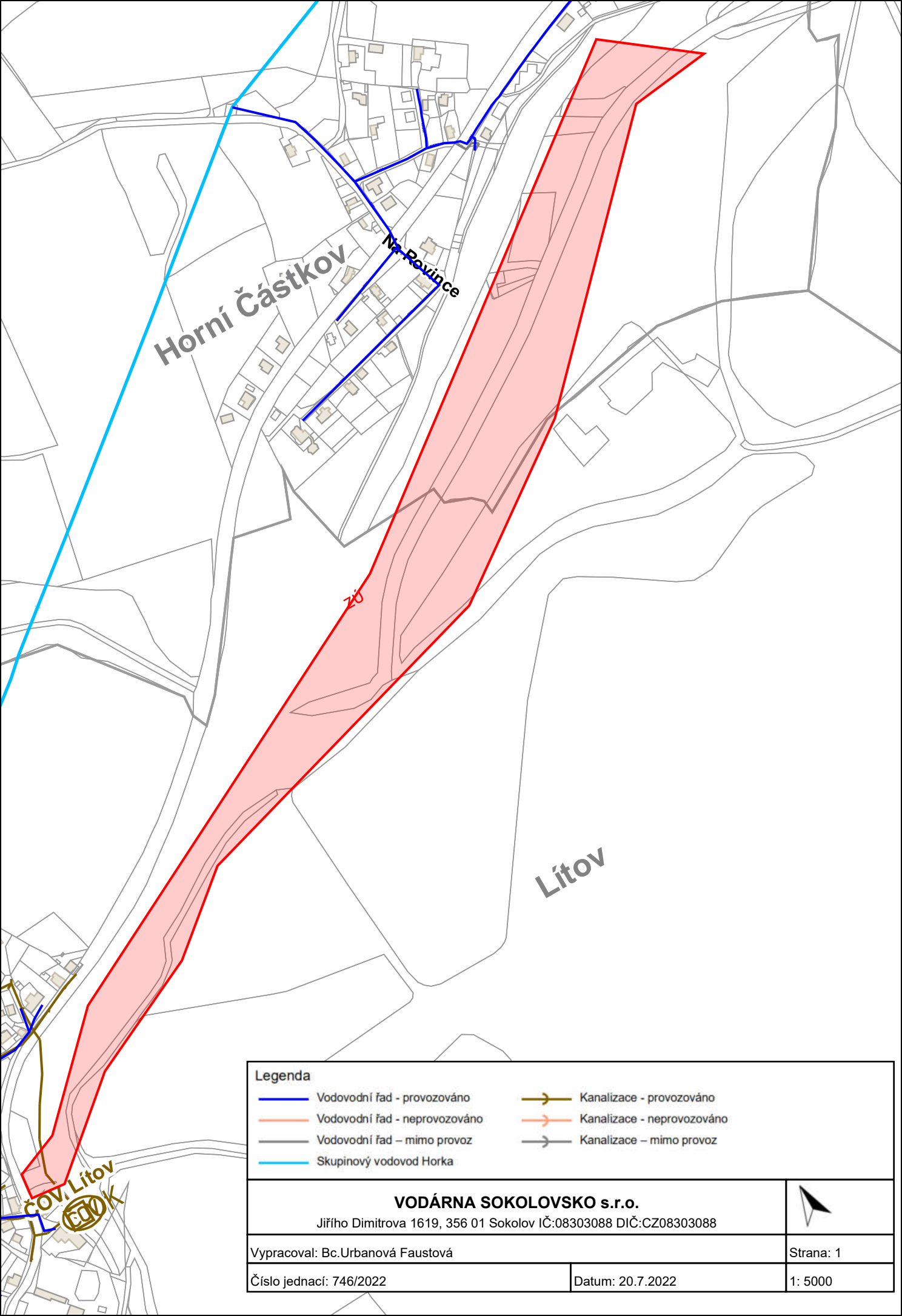
T: 703 464 464 **E:** info@vodasok.cz

IČ: 08303088 **DIČ:** CZ 08303088

Společnost je zapsána v obchodním rejstříku oddíl C,

Vložka 38016 u Krajského soudu v Plzni

www.vodasok.cz



Horní Částkov

Na Rovince

Lítov

ČOV Lítov

Legenda			
	Vodovodní řad - provozováno		Kanalizace - provozováno
	Vodovodní řad - neprovozováno		Kanalizace - neprovozováno
	Vodovodní řad - mimo provoz		Kanalizace - mimo provoz
	Skupinový vodovod Horka		
VODÁRNA SOKOLOVSKO s.r.o. Jiřího Dimitrova 1619, 356 01 Sokolov IČ:08303088 DIČ:CZ08303088			
Vypracoval: Bc.Urbanová Faustová			Strana: 1
Číslo jednací: 746/2022		Datum: 20.7.2022	1: 5000

GEOprojectKV s.r.o.
Závodní 391/96C
360 06 Karlovy Vary

Dne: 24.1.2022

Věc: **Souhrnné stanovisko Wolfstein s.r.o. k existenci komunikačního vedení a zařízení v majetku společnosti Systém Net Line s.r.o.**

Akce: **Komunikační propojení Habartov, Muzem – Lítov – Úsek 8**
Území: **Habartov**

Vyjádření pozbývá platnosti dne 24.1.2023

Při realizaci výše uvedené akce, v této lokalitě **NEDOJDE** ke styku s telekomunikačním vedením a zařízením, která jsou chráněna ochranným pásmem dle §102 zák.č. 127/2005 Sb. o elektronických komunikacích.

Toto vyjádření platí jen pro dokumentaci ověřenou organizací Wolfstein s.r.o. a pro rozsah prací na ní vyznačených.

Upřesnění: V zájmovém území se nenachází datová infrastruktura.

WOLFSTEIN s.r.o.
Praha 4, 140 00 U Habrovky 247/11
IČ: 27080552
<http://www.wolfstein.cz>

Jitka Kočí
Projekční oddělení

Všeobecné podmínky pro činnosti na kabelech v majetku a správě Systém NET Line s.r.o.:

Stavebník je povinen učinit veškerá potřebná opatření tak, aby nedošlo k poškození telekomunikačních vedení a zařízení stavebními pracemi, zejména tím, že zajistil:

- Písemné vyrozumění organizaci, která vydala vyjádření, o zahájení prací a to nejméně 15 dnů předem.
- Před zahájením zemních prací vytyčení polohy telekomunikačního vedení a zařízení přímo ve staveništi.
- Prokazatelné seznámení pracovníků, kteří budou provádět práce, s polohou vedení.
- Upozornění organizace provádějící zemní práce na možnou odchylku uloženého vedení od polohy vyznačené ve výkresové dokumentaci.
- Upozornění pracovníků, aby dbali při pracích v těchto místech nejvyšší opatrnosti a nepoužívali zde nevhodné nářadí, a také ve vzdálenosti nejméně 1,5m po každé straně vyznačené trasy vedení nepoužívali žádných mechanizačních prostředků.
- Řádné zabezpečení odkrytého podzemního telekomunikačního vedení proti poškození, odcizení a řádného zajištění výkopů případně včetně osvětlení.
- Odpovídající ochranu kabelů a kabelové trasy dle platných norem, pokud bude trasa kabelů poježděna vozidly nebo stavební mechanizací.
- Aby při přeložkách organizace provádějící zemní práce zhutnila zeminu pod kabelem před jeho zakrytím po vrstvách a vyzvala Systém NET line s.r.o. Jaroslav Budil, tel.:+420602450899, k provedení kontroly před zakrytím kabelu.
- Nad kabelovou trasou dodržovat zákaz skládek a budování zařízení, která by znemožnila přístup ke kabelům, bez souhlasu majitele, správce nesnižovat, nezvyšovat krytí nad kabelovou trasou.
- Při křížení, příp. souběžích podzemních telekomunikačních vedení byla dodržena ČSN 73 6005
- Neprodlené ohlášení každého poškození podzemního telekomunikačního vedení a zařízení organizaci Systém NET Line s.r.o. Jaroslav Budil +420 602450899, Pohotovost +420359807807
- Ohlášení ukončení stavby organizaci, která podala vyjádření.
- Aby prováděné práce respektovaly podmínky vyplývající ze zákona 127/2005 Sb., O elektronických komunikacích a zákona 183/2006 Sb., Stavební zákon a platných prováděcích vyhlášek.
- S ohledem na to, že majitel, správce neodpovídá za změny provedené bez jeho vědomí nad trasou vedení, je nutné ověřit výškové umístění vedení ručně kopanými sondami.



Česká geologická služba

Klárov 131/3, 118 21 Praha 1

GEOprojeKtKV s.r.o.

Závodní 391/96C

360 06 Karlovy Vary

Váš dopis zn. ze dne
P122022/1. 4. 2022

Naše značka
CGS500/22/1663/IV/367

Vyřizuje
J. Štávová

Praha dne
21. 4. 2022

Věc: Komunikační propojení Habartov, Muzeum – Lítov – ÚSEK 8

Česká geologická služba (ČGS), zřízená pro výkon státní geologické služby v souladu s ustanovením § 17, odst. 2 zákona č. 62/1988 Sb., o geologických pracích, ve znění pozdějších předpisů, obdržela dne 1. 4. 2022 Vaši žádost o vyjádření ke stavbě: Komunikační propojení Habartov, Muzeum – Lítov – ÚSEK 8, na p. p. č. 185/1, 185/32, 190, 237 v k. ú. Lítov a p. p. č. 126/1 v k. ú. Horní Částkov. Po prostudování podkladů ČGS sděluje:

1. V zájmovém území nejsou evidována žádná výhradní ložiska nerostných surovin, jejichž ochranou a evidencí by byla pověřena ČGS (ve smyslu ustanovení § 8 zákona č. 44/1988 Sb., o ochraně a využití nerostného bohatství (horní zákon), ve znění pozdějších předpisů).
2. Rovněž se zde nenachází žádné území s předpokládanými výskyty ložisek, tj. s prognózními zdroji, jejichž ochranu by byly povinny zajistit orgány územního plánování a stavební úřady ve smyslu ustanovení § 13, odst. 1 zákona č. 62/1988 Sb., a § 15 horního zákona.
3. V zájmovém území je evidováno poddolované území PÚ 152 Habartov 1 a PÚ 129 Lítov (hnědé uhlí).

Údaje o výhradních ložiskách, dobývacích prostorech, chráněných ložiskových územích, chráněných územích pro zvláštní zásahy do zemské kůry a poddolovaných územích včetně základních informací k jednotlivým objektům (tzv. signální údaje) jsou trvale přístupné na veřejných webových aplikacích ČGS (<http://www.geology.cz/extranet/mapy/mapy-online/mapove-aplikace>) Surovinový informační systém (SurlS) nebo **Vlivy důlní činnosti** - informace o poddolovaných územích.

S pozdravem

RNDr. Zdeňka Petáková
vedoucí odboru geologické prozkoumanosti



Digitálně podepsal RNDr. Zdeňka Petáková
Datum: 2022.04.21 10:54:00 +02'00'



DIAMO, státní podnik
odštěpný závod PKÚ
Hrbovická 2, Hrbovice
403 39 Chlumec

GEOprojectKV s.r.o.

Závodní 391/96C

360 06 KARLOVY VARY

Vaše značka/ze dne

Naše značka

D300/03479/2022

Vyřizuje/Tel.

Slavík/312814217

Libušín

2022-04-27

Vyjádření ke stavbě – „Komunikační propojení Habartov Muzeum - Lítov-úsek 8“ na pozemcích parc. č. 185/1, 185/32, 190, 237 v k.ú. Lítov a parc. č. 126/1 v k.ú. Horní Částkov a „Komunikační propojení Habartov Muzeum - Lítov-úsek 8 - kanalizace“ na pozemcích parc. č. 52/3, 185/1, 185/32, 190 v k.ú. Lítov, dále 122/6, 123/3, 126/1 v k.ú. Horní Částkov a 775/63 v k.ú. Habartov

Vážený,

na základě Vaší žádosti bylo k výše uvedenému stavebnímu záměru zpracováno vyjádření v tomto rozsahu:

Posuzované staveniště je situováno mimo hranice stávajících chráněných ložiskových území (dále jen „CHLÚ“), která jsou ve správě společnosti DIAMO, státní podnik a tudíž není dotčena ochrana výhradních ložisek, pro které byla tato CHLÚ stanovena. Z tohoto důvodu nenavrhujeme žádná opatření k zabezpečení ochrany výhradních ložisek ve smyslu zákona č. 44/1988 Sb., o ochraně a využití nerostného bohatství (horní zákon), ve znění pozdějších předpisů. Zájmové území není dotčeno důlními díly, která jsou v právní odpovědnosti společnosti DIAMO, státní podnik.

Předmětné staveniště se nachází v hranicích poddolovaných území po hlubinné těžbě ložiska hnědého uhlí. Dle databáze ČGS se jedná o **poddolované území Lítov** (část - ID: 129) a **poddolované území Habartov 1** (část - ID 152). S přihlédnutím k charakteru stavby jakož i možnosti dodatečného přetvoření místního terénu doporučujeme, z důvodů zmírnění vlivů poddolování na stavbu samotnou, vycházet při konstrukčním řešení stavby z parametrů odpovídajících příslušné skupině dle **ČSN 73 00 39 – „Navrhování objektů na poddolovaném území“**.

S pozdravem

DIAMO, státní podnik
odštěpný závod PKÚ
273 06 Libušín

RNDr. Ladislava Mošnicková
vedoucí střediska Kladenské doly

DIAMO, státní podnik
Máchova 201, 471 27 Stráž pod Ralskem
DIAMO, státní podnik, odštěpný závod PKÚ
Hrbovická 2, Hrbovice, 403 39 Chlumec

IČO: 00002739
DIČ: CZ00002739
Tel.: +420 475 671 111
E-mail: pku@diamo.cz

Obchodní rejstřík: Krajský soud Ústí nad Labem
Oddíl AXVIII, vložka 520
Bankovní spojení: ČSOB, a. s.
č. ú. 217725563/0300



POLICIE ČESKÉ REPUBLIKY
Krajské ředitelství policie Karlovarského kraje
Dopravní inspektorát Sokolov
Jednoty 1773, 356 15 Sokolov

Č. j. KRPK-29109-2/ČJ-2022-190906

Sokolov 20. dubna 2022
Počet stran: 1

GeoprojectKV s.r.o.
Petr Švorba
Závodní 391/96c
360 06 Karlovy Vary

Stavební akce: „Komunikační propojení Habartov, Muzeum – Lítov – úsek 8“ – stanovisko

Dopravní inspektorát Policie ČR v Sokolově posoudil předloženou dokumentaci: „Komunikační propojení Habartov, Muzeum – Lítov – úsek 8“ ve stupni stavební řízení.

Dopravní inspektorát Policie ČR v Sokolově jako dotčený orgán příslušný k uplatnění stanoviska k zajištění bezpečnosti a plynulosti provozu na pozemní komunikaci ve stavebním řízení dle ust. § 16 odst. odst. 2 písm. b) zákona č. 13/1997 Sb., o pozemních komunikacích, ve znění pozdějších předpisů **souhlasí** s navrženým dopravním řešením stavby: „Komunikační propojení Habartov, Muzeum – Lítov – úsek 8“ dle předložené PD, neboť tato odpovídá obecným požadavkům na bezpečnost a plynulost provozu na pozemních komunikacích.

Dopravní inspektorát Policie ČR v Sokolově jako dotčený orgán dle ust. § 77 odst. 2 písm. b) a v souladu s ust. § 77 odst. 3 zákona č. 361/2000 Sb., o provozu na pozemních komunikacích, ve znění pozdějších předpisů, dále posoudil Vaši žádost o vyjádření k návrhu stanovení místní úpravy provozu v rámci stavební akce: „Komunikační propojení Habartov, Muzeum – Lítov – úsek 8“.

Dopravní inspektorát v Sokolově **souhlasí** s návrhem stanovení místní úpravy provozu (s návrhem svislého a vodorovného dopravního značení) v rámci stavební akce: „Komunikační propojení Habartov, Muzeum – Lítov – úsek 8“.

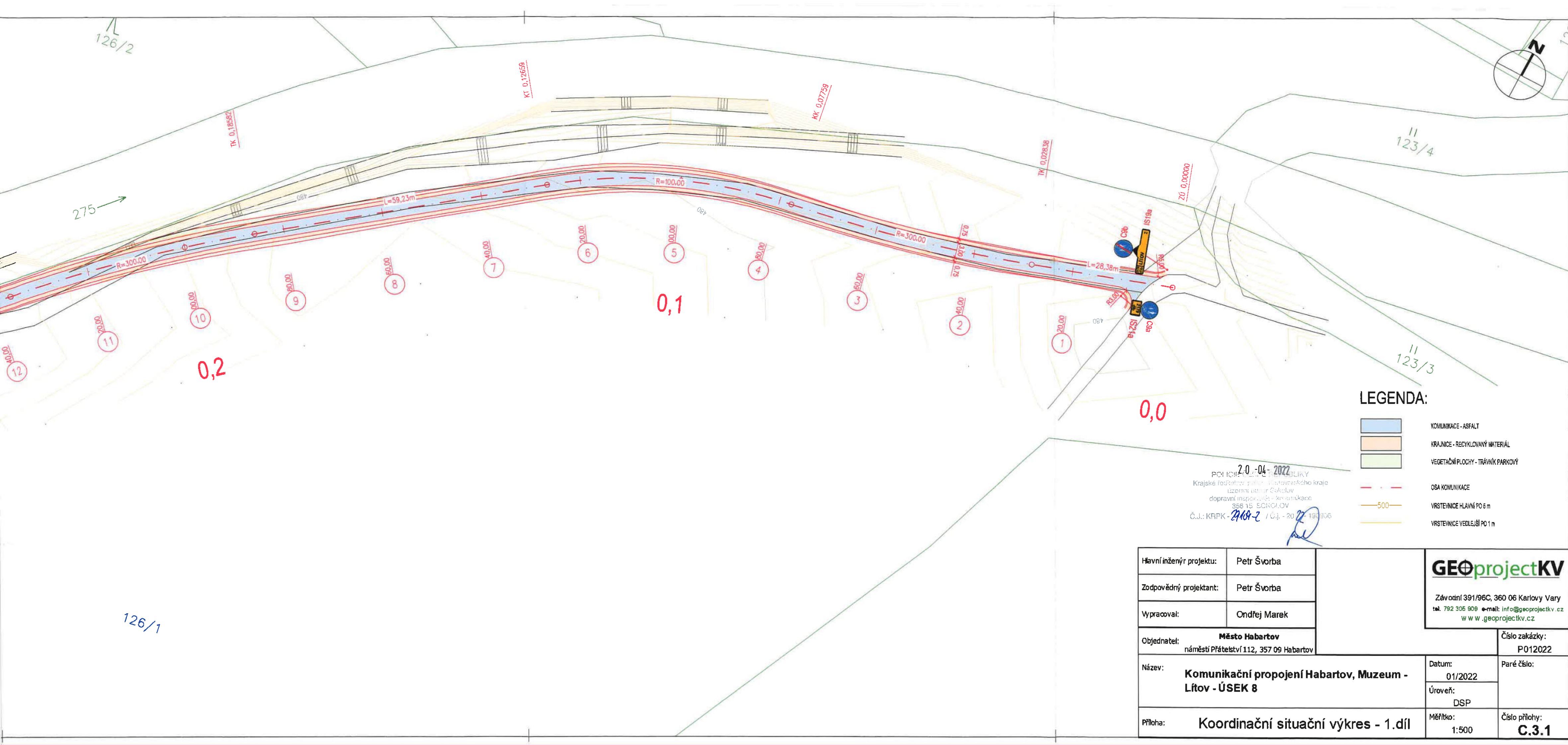
Policie České republiky, jakožto dotčený orgán při stanovení místní úpravy provozu na pozemních komunikacích a užití zařízení pro provozní informace s předloženým návrhem souhlasí, neboť tento odpovídá obecným požadavkům na bezpečnost a plynulost provozu na pozemních komunikacích.

Dokumentace je opatřena naším razítkem.

Zpracoval:
por. Ing. Jan Trábach




por. Mgr. Jana Bláhová
vedoucí oddělení

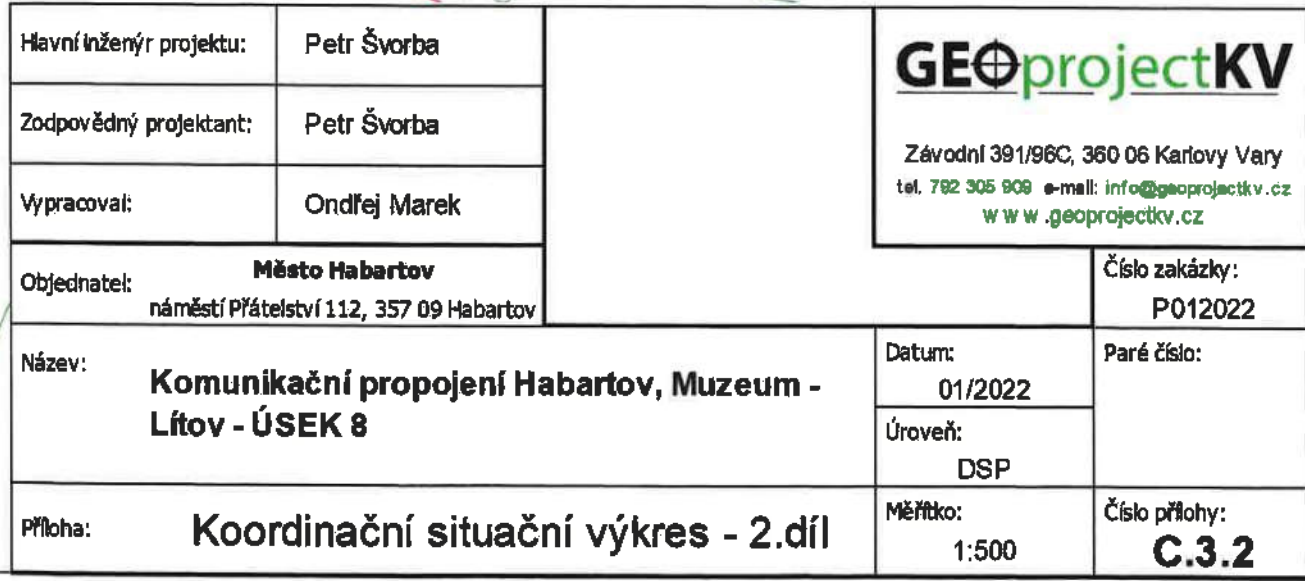


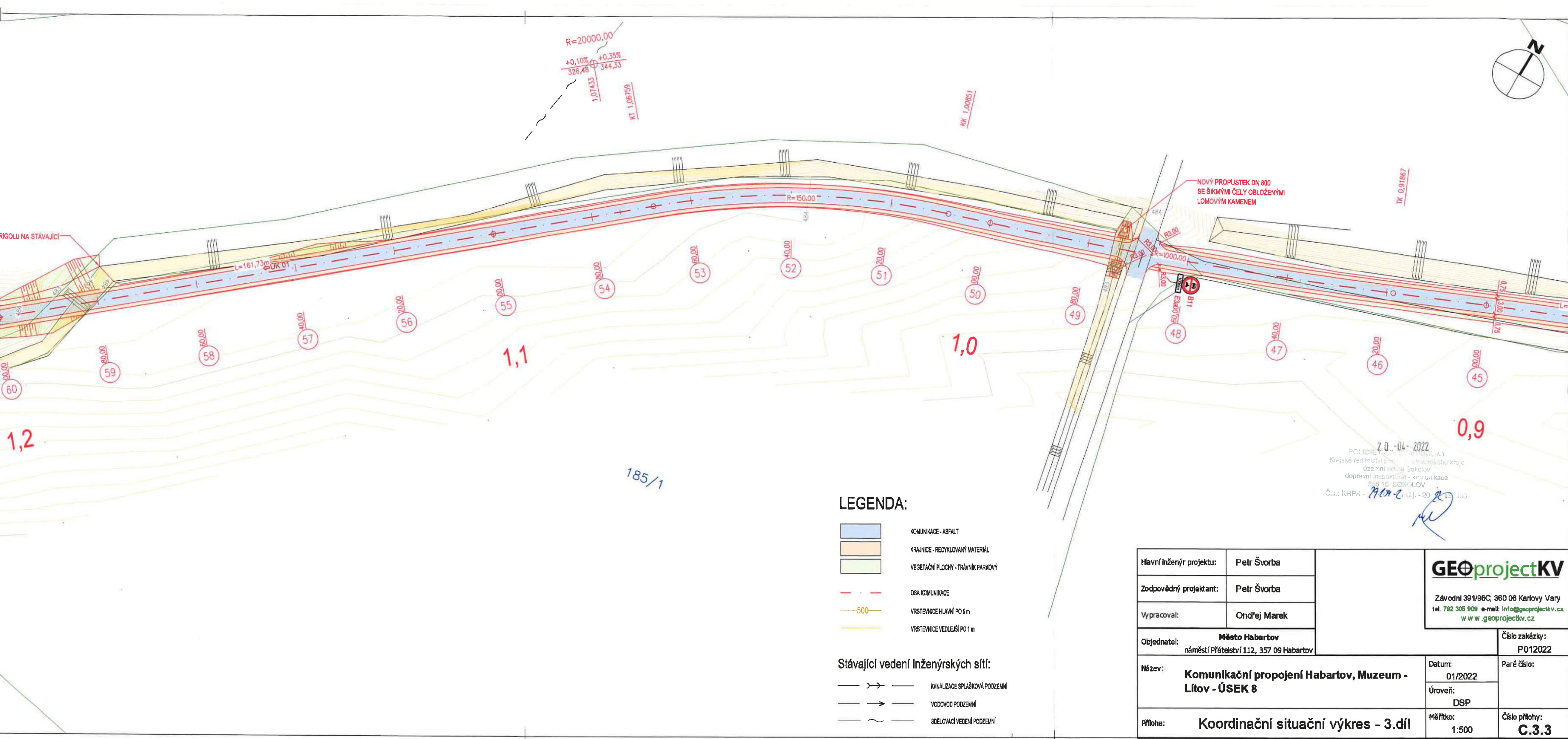
2.0.04.2022
POŘÍZENÍ
Krajské ředitelství sil a silničního hospodářství
územní odbor Česká
dopravní inspekce - Křižovatka
358 15, SKOKOV
Č.j.: KRPK - 2104-2 / Č.j. - 20 - 190 306

LEGENDA:

- KOMUNIKACE - ASFALT
- KRAJINICE - RECYKLOVANÝ MATERIÁL
- VEGETAČNÍ PLOCHY - TRÁVA/K PARKOVÝ
- OSA KOMUNIKACE
- VRSTEVNICE HLAVNÍ PO 6 m
- VRSTEVNICE VEDLEJŠÍ PO 1 m

Hlavní inženýr projektu:	Petr Švorba	 Závodní 391/96C, 360 06 Karlovy Vary tel. 792 305 909 e-mail: info@geoprojectkv.cz www.geoprojectkv.cz	Číslo zakázky: P012022
Zodpovědný projektant:	Petr Švorba		
Vypracoval:	Ondřej Marek		
Objednatel:	Město Habartov náměstí Přátelství 112, 357 09 Habartov	Paré číslo:	
Název:	Komunikační propojení Habartov, Muzeum - Lítov - ÚSEK 8	Datum: 01/2022	Číslo přílohy: C.3.1
Příloha:	Koordinační situační výkres - 1.díl	Úroveň: DSP	
		Měřítko: 1:500	





LEGENDA:

- KOMUNIKACE - ASFALT
- KRAJNICE - RECYKLOVANÝ MATERIÁL
- VEGETAČNÍ PLOCHY - TRÁVNÍK PARKOVÝ
- OSA KOMUNIKACE
- VRSTEVNICE HLAVNÍ PO 5 m
- VRSTEVNICE VEDLEJŠÍ PO 1 m

Stávající vedení inženýrských sítí:

- KANALIZACE SPLAŠKOVÁ PODZEMNÍ
- VODOVOD PODZEMNÍ
- SDĚLOVACÍ VEDENÍ PODZEMNÍ

Hlavní inženýr projektu:	Petr Švorba	<div>GEOprojectKV</div> <div>Závodní 391/96C, 360 06 Karlovy Vary tel. 782 305 909 e-mail: info@geoprojectkv.cz www.geoprojectkv.cz</div>		
Zodpovědný projektant:	Petr Švorba			
Vypracoval:	Ondřej Marek			
Objednatel:	Město Habartov náměstí Přátelství 112, 357 09 Habartov			
Název:	Komunikační propojení Habartov, Muzeum - Lítov - ÚSEK 8		Datum: 01/2022	Paré číslo:
			Úroveň: DSP	
Příloha:	Koordinační situační výkres - 3.díl		Měřítko: 1:500	Číslo přílohy: C.3.3

KRAJSKÁ HYGIENICKÁ STANICE

KARLOVARSKÉHO KRAJE SE SÍDLEM V KARLOVÝCH VARECH

adresa: Závodní 360/94, 360 21 Karlovy Vary, tel: 355 328 311, e-mail: sekretariat@khskv.cz, ID: t3jai32

Váš dopis zn.:	P012022	DS	
Ze dne:	01.04.2022	┌	┐
Číslo jednací:	KHSKV 03926/2022/HOK/Dvo-S10		
Vyřizuje:	Lucie Dvořáková		GEOprojectKV s.r.o.
Telefon:	355 328 242		Bc. Jakub Cingroš
E-mail:	lucie.dvorakova@khskv.cz		Závodní 391/96C
			360 06 Karlovy Vary
Datum:	11.04.2022	└	┘

Habartov, Komunikační propojení Habartov, Muzeum – Lítov – ÚSEK 8

Stavebník: Město Habartov, Náměstí Přátelství 112, 357 09 Habartov, IČO 00259314

Zástupce stavebníka: GEOprojectKV s.r.o., Závodní 391/96c, 360 06 Karlovy Vary na základě nedatované plné moci

Krajská hygienická stanice Karlovarského kraje se sídlem v Karlových Varech, Závodní 360/94, 360 21 Karlovy Vary (dále jen „KHS KK“) jako orgán ochrany veřejného zdraví příslušný podle § 77 odst. 1 a § 82 odst. 1 a 2 písm. i) zákona č. 258/2000 Sb., o ochraně veřejného zdraví a o změně některých souvisejících zákonů, ve znění pozdějších předpisů, podle § 4 odst. 2 zákona č. 183/2006 Sb., o územním plánování a stavebním řádu (stavební zákon), ve znění pozdějších předpisů, a podle § 149 zákona č. 500/2004 Sb., správní řád, ve znění pozdějších předpisů, na základě žádosti zástupce stavebníka ze dne 04.04.2022 ve věci výše uvedené stavby a k ní připojené dokumentace vydává toto:

ZÁVAZNÉ STANOVISKO

KHS KK po posouzení souladu předložené dokumentace s požadavky předpisů v oblasti ochrany veřejného zdraví s předloženou dokumentací stavby **Komunikační propojení Habartov, Muzeum – Lítov – ÚSEK 8**

souhlasí.

Odůvodnění:

Předloženou dokumentaci vypracoval zástupce stavebníka v lednu 2022 pod číslem zakázky P012022.

Zástupce stavebníka požádal KHS KK o závazné stanovisko pro účely společného územního a stavebního řízení.

Předložená dokumentace řeší vybudování účelové komunikace, která povede od inline dráhy u jezera Boden ke stávajícímu sjezdu na silnici III/21234 v Habartově. Komunikace bude primárně sloužit jako cyklotrasa o šířce 3,00 m, zároveň bude sloužit pro zpřístupnění okolních pozemků. Cca každých 400 m je navržena výhybna s rozšířením na 5,00 m.

KHS KK přezkoumala žádost zástupce stavebníka v návaznosti na dokumentaci s ní předloženou a dospěla k závěru, že věc vyhovuje požadavkům předpisů v oblasti ochrany veřejného zdraví. Za tohoto stavu věci bylo proto žádosti vyhověno a bylo vydáno souhlasné závazné stanovisko.

Ing. Irena Lupínková v.r.
vedoucí oddělení hygieny obecné a komunální Karlovy Vary a Sokolov

Digitálně podepsal Ing. Irena Lupínková
Datum: 2022.04.11 11:13:07 +02'00'

Kopie

KHS KK – oddělení hygieny obecné a komunální Karlovy Vary a Sokolov

MĚSTSKÝ ÚŘAD SOKOLOV
Odbor dopravy
Rokycanova 1929, 356 01 Sokolov

ČÍSLO SPISU: MUSO/45673/2022/OD/MAKN
ČÍSLO JEDNACÍ: MUSO/45673/2022/OD/MAKN
ČÍSLO EVIDENČNÍ: 65905
VYŘIZUJE: Bc. Marcela Knedlíková
TEL.: +420 354 228 213
E-MAIL: marcela.knedlikova@mu-sokolov.cz

DATUM: 23.5.2022

Žadatel:

GEOprojectKV s.r.o., Závodní 391/96c, Dvory, 360 06 Karlovy Vary 6

Vyjádření k PD Komunikační propojení Habartov, Muzeum – Lítov – ÚSEK 8

Vzhledem k tomu, že stavba bude stezkou, která se nebude nacházet na pozemcích obce, bude se jednat o veřejně přístupnou účelovou komunikaci, která se napojuje na jinou VPÚK v areálu Boden a povede do blízkosti obce Lítov, kde končí ve volném terénu. Vzájemné připojení dvou účelových komunikací nepodléhá rozhodnutí dle zákona o pozemních komunikacích. Silniční úřad nemá ke stavbě námitky.

Marcela Knedlíková
Za silniční úřad

MĚSTSKÝ ÚŘAD SOKOLOV

Rokycanova 1929, 356 01 Sokolov

Odbor stavební a územního plánování

ČÍSLO SPISU: MUSO/2677/2022/OSÚP/JADR
ČÍSLO JEDNACÍ: MUSO/34565/2022/OSÚP/JADR
ČÍSLO EVIDENČNÍ: 53691
VYŘIZUJE: Bc. Jana Dranczaková
TEL.: 354 228 175
E-MAIL: jana.dranczakova@mu-sokolov.cz
DATUM: 27.04.2022

ZÁVAZNÉ STANOVISKO orgánu územního plánování

Městský úřad Sokolov, jako orgán územního plánování příslušný podle § 6 odst. 1 písm. e) zákona č. 183/2006 Sb., o územním plánování a stavebním řádu (stavební zákon), ve znění pozdějších předpisů, (dále jen „stavební zákon“), přezkoumal podle § 96b odst. 3 stavebního zákona z hlediska souladu s politikou územního rozvoje, s územně plánovací dokumentací a z hlediska uplatňování cílů a úkolů územního plánování záměr:

„Komunikační propojení Habartov, Muzeum – Lítov – ÚSEK 8“.

Záměr bude realizován na pozemcích p.č. 185/1, 185/32, 190 a 237 v k.ú. Lítov a obci Habartov a pozemku p.č. 126/1 v k.ú. Horní Částkov a obci Habartov. Záměr zahrnuje soukromá účelová komunikace, která bude primárně sloužit jako cyklotrasa, která propojí Lítov a inline dráhu v areálu jezera Boden. Zároveň bude sloužit pro zpřístupnění okolních pozemků.

Záměr je přípustný.

Odůvodnění:

Záměr byl předložen orgánu územního plánování k vydání závazného stanoviska od společnosti GEOprojectKV s.r.o., Závodní 391/96c, 360 06 Karlovy Vary, dne 01.04.2022.

Podklady pro vydání závazného stanoviska:

- Projektová dokumentace (průvodní zpráva, souhrnná technická zpráva, katastrální situační výkres, katastrální situační výkres, koordinační situační výkres)
Název: Komunikační propojení Habartov, Muzeum – Lítov – ÚSEK 8
Zod. proj: Petr Švorba
Datum: 01/2022
Č. zak.: P052022
- Politika územního rozvoje České republiky, ve znění Aktualizace č. 1, 2, 3, 4 a 5 schválená dne 12.07.2021, nabytí účinnosti dne 01.10.2021.
- Zásady územního rozvoje Karlovarského kraje vydané dne 16.09.2010 - úplné znění po vydání Aktualizace č. 1, která nabyla účinnosti dne 16.09.2021.

- Územní plán Habartov, který byl vydán Zastupitelstvem města Habartov dne 15.07.2009, který zahrnuje úplné znění po změně č.1,2,3 a 6, jehož poslední změna nabyla účinnosti dne 11.02.2022.

Přezkoumání záměru:

Orgán územního plánování přezkoumal záměr podle § 96b odst. 3 stavebního zákona, zda je přípustný z hlediska souladu s politikou územního rozvoje a územně plánovací dokumentací a z hlediska uplatňování cílů a úkolů územního plánování.

Platná Politika územního rozvoje České republiky ani Zásady územního rozvoje Karlovarského kraje záměr neřeší. Platný Územní plán Habartov je v souladu s cíli a úkoly územního plánování. Záměr byl posuzován z hlediska souladu s územním plánem.

Posuzovaný záměr zahrnuje stavbu soukromé účelové komunikace, která bude primárně sloužit jako cyklotrasa, která propojí Lítov a inline dráhu v areálu jezera Boden. Zároveň bude sloužit pro zpřístupnění okolních pozemků. Účelová komunikace bude mít v celé své délce šířku 3,00 m. Pouze napojení na stávající sjezd bude šířky 4,00 m. Komunikace bude primárně sloužit jako cyklotrasa, občasně se na ní vyskytnou automobily obsluhující přilehlé pozemky. Cca každých 400 m je navržena výhybna – komunikace bude na vzdálenosti 20 m rozšířena na šířku 5,00 m. Celé okolí stavby bude upraveno tak, aby zapadalo do konceptu současného rázu okolí.

Posuzovaný záměr se dle platného Územního plánu Habartov nachází v nezastavěném území, v ploše lesní.

Dle územně plánovací dokumentace v nezastavěných územích není dovoleno umisťovat stavby s výjimkou doplňkového vybavení, které je určeno pro funkční využití těchto ploch a dále staveb drah a na dráze, pozemních komunikací pěších i vozidlových, liniových staveb technického vybavení včetně příslušných stanic (trafostanice, větrné elektrárny, regulační stanice, čerpací stanice kanalizace apod.), meliorací zemědělské a lesní půdy a úprav vodních toků.

Výše uvedený pozemek je součástí územních rezerv pro plochy rekreace hromadné a územní rezervy plochy smíšené krajinné zóny – golf.

Realizaci záměru „Komunikační propojení Habartov, Muzeum – Lítov – ÚSEK 8“ nesmí být znemožněno budoucí využití těchto rezerv.

Městský úřad Sokolov, jako orgán územního plánování dále posuzoval záměr z hlediska naplnění cílů a úkolů územního plánování stanovených v § 18 a 19 stavebního zákona, zejména § 18 odst. 2 a 4 a § 19 odst. 1 písm. c) a e) a záměr shledal v souladu s těmito relevantními cíli a úkoly územního plánování.

Z výše uvedených důvodů dospěl orgán územního plánování k závěru, že posuzovaný záměr je přípustný.

Platnost závazného stanoviska:

Závazné stanovisko platí dva roky od jeho vydání.

Platnost závazného stanoviska lze prodloužit, pokud se nezmění podmínky v území.

Závazné stanovisko nepozbývá platnosti:

- a) bylo-li na základě žádosti podané v době jeho platnosti vydáno územní rozhodnutí, společné povolení nebo jiné obdobné rozhodnutí podle jiného zákona a toto rozhodnutí nabylo právní moci,
- b) byla-li na základě návrhu veřejnoprávní smlouvy nahrazující územní rozhodnutí nebo společné povolení podaného v době jeho platnosti uzavřena veřejnoprávní smlouva a tato veřejnoprávní smlouva nabyla účinnosti, nebo

- c) nabyli-li právních účinků územní souhlas nebo společný územní souhlas a souhlas s provedením ohlášeného stavebního záměru vydaný k oznámení stavebního záměru vydaný k oznámení stavebního záměru činěného v době platnosti závazného stanoviska.

„otisk razítka“

Bc. Jana Dranczaková
referent územního plánování

Obdrží: GEOprojectKV s.r.o., Závodní 391/96c, 360 06 Karlovy Vary

MĚSTSKÝ ÚŘAD SOKOLOV
Odbor životního prostředí
Rokycanova 1929, 356 01 Sokolov

ČÍSLO SPISU: MUSO/62622/2022/OŽP/JAMU
ČÍSLO JEDNACÍ: MUSO/68754/2022/OŽP/JAMU
ČÍSLO EVIDENČNÍ: 85430
VYŘIZUJE: Ing. Jana Musilová
TEL.: +420 354 228 171
E-MAIL: jana.musilova@mu-sokolov.cz

- Dle rozdělovníku -

DATUM: 07.07.2022

R O Z H O D N U T Í
o dočasném odnětí pozemků určených k plnění funkcí lesa
(dále jen PUPFL)

Městský úřad Sokolov, odbor životního prostředí příslušný dle § 47 odst. 1 písm. a) a § 48 odst. 1 písm. d) zákona č. 289/1995 Sb., o lesích a o změně a doplnění některých zákonů, ve znění pozdějších předpisů (dále jen lesní zákon)

1) podle ust. § 13 odst. 1 lesního zákona

p o v o l u j e

městu Habartov, IČO: 00259314, náměstí Přátelství 112, 357 09 Habartov,
v zastoupení: společnost GEOprojectKV s.r.o., IČO: 06032354, Závodní 391/96c, Dvory, 360 06 Karlovy Vary 6

Dočasné odnětí části PUPFL na dobu 1 rok od 01.01.2023 do 31.12.2023					
Katastrální území	Stávající parcelní číslo	Druh pozemku	Dočasný zábor (m ²)	Z celkové výměry PUPFL (m ²)	Ve vlastnictví
Lítov	185/32	lesní pozemek	3 827	77 737	Sokolovská uhelná, právní nástupce, a.s.

pro záměr „Komunikační propojení Habartov Muzeum - Lítov úsek 8“
dle záborového elaborátu, který je nedílnou součástí tohoto rozhodnutí,

2) podle ust. § 16 odst. 2 písm. f) lesního zákona

u k l á d á

- Oznámit Městskému úřadu Sokolov, odbor ŽP, státní správě lesů termín zahájení záboru.
- Realizovat záměr dle předložené dokumentace, případné změny v projektu projednat s orgánem státní správy lesů.
- Před zahájením prací řádně vytyčit plánovanou trasu a v rámci vlastní realizace nepřekračovat potřebný zábor oproti projektu.
- Záměr provést takovým způsobem, aby vyjma ploch nutných k realizaci záměru, nedocházelo k poškozování okolních lesních dřevin, včetně jejich kořenových náběhů.
- S vlastní realizací záměru na odnímaných plochách bude započato až po nabytí právní moci tohoto rozhodnutí.

6. Po realizaci záměru a geometrickém zaměření skutečného stavu bude před kolaudací stavby požádáno u Městského úřadu Sokolov, odboru životního prostředí, státní správy lesů o vydání rozhodnutí o trvalém odnětí dotčené části pozemku určeného k plnění funkcí lesa parc. č. 185/32 k.ú. Lítov.

3) současně podle § 17 odst. 1 a § 18 odst. 1 lesního zákona

s t a n o v í

za dočasné odnětí poplatek, a to **v celkové výši 6 205,94 Kč**
(slovy:šesttisícdvěstěpětkorunčeskýchdevadesátčtyřihaleře).

Z poplatku za dočasné odnětí PUPFL obdrží podle § 17 odst. 4 lesního zákona:

60% Státní fond životního prostředí ... **3 723,56 Kč**

40% příslušná obec – Habartov ... **2 482,38 Kč**

Poplatek je splatný na účet Celního úřadu Karlovy Vary č. **8758 - 17722341/0710**, variabilní symbol **00259314** (IČO žadatele), a to nejpozději do **31.12.2023**.

Poplatek, který je příjmem obce, může být použit jen pro zlepšení životního prostředí v obci nebo pro zachování lesa.

Nebude-li poplatek zaplacen v plné výši, je žadatel povinen zaplatit úrok z prodlení. Při výpočtu úroku z prodlení postupuje celní úřad podle zákona č. 280/2009 Sb., daňový řád, ve znění pozdějších předpisů.

Účastníci správního řízení:

a) podle § 27 odst. 1 písm. a) správního řádu:

Město Habartov, IČO: 00259314, náměstí Přátelství 112, 357 09 Habartov

b) podle § 27 odst. 2 správního řádu:

Sokolovská uhelná, právní nástupce, a.s., IČO: 26348349, Staré náměstí 69, Sokolov, 356 01 Sokolov 1

O d ů v o d n ě n í

Městský úřad Sokolov, odbor životního prostředí obdržel dne 15.06.2022 žádost města Habartov zastoupeného společností **GEOPROJECTKV s.r.o.** o vydání rozhodnutí dle § 13 odst. 1 a § 16 odst. 1 lesního zákona ve věci dočasného odnětí části pozemku určeného k plnění funkcí lesa parc. č. 185/32 v k.ú. Lítov (dle záborového elaborátu) o celkové výměře záboru 3 827 m² na dobu trvání 1 rok od 01.01.2023 do 31.12.2023 pro záměr „Komunikační spojení Habartov Muzeum - Lítov úsek 8“.

V území dotčeném plánovanou stavbou se v současnosti nacházejí vyšlapané pěšiny a lesní cesty. Záměrem investora je propojit areál Boden a místní část Lítov soukromou účelovou komunikací, která bude primárně sloužit jako cyklotrasa, ale zároveň umožní vlastníkovu lesních pozemků přístup a obhospodařování těchto pozemků. Dále chce v místě stavby investor vybudovat novou splaškovou kanalizaci, která umožní odkanalizování stávajících vesnických sídelních celků napojením do nové ČOV Bukovany. Pro tyto účely by měla být použita i část předmětného lesního pozemku parc. č. 185/32.

Současným vlastníkem dotčeného PUPFL parc. č. 185/32 v k.ú. Lítov je společnost Sokolovská uhelná, právní nástupce, a.s., IČO: 26348349, Staré náměstí 69, 35601 Sokolov.

Dle § 44 odst. 1 zákona č. 500/2004 Sb., správní řád (dále jen správní řád) bylo řízení o žádosti zahájeno dnem, kdy žádost došla Městskému úřadu Sokolov, odboru životního prostředí.

Z důvodu zvýšení ochrany lesních dřevin v bezprostřední blízkosti realizace akce, přistoupil orgán státní správy lesů ke stanovení výše uvedených podmínek č. 1 až 4. Pro minimalizování zatížení a případné újmy přilehlých stromů by mělo být postupováno dle doporučení normy ČSN 839061 – Technologie vegetačních úprav v krajině – Ochrana stromů, porostů a vegetačních ploch při stavebních pracích.

Po realizaci a skutečném zaměření stavby je třeba před kolaudačním rozhodnutím požádat o trvalé odnětí dotčené části PUPFL parc. č. 185/32 k.ú. Lítov, jak je stanoveno v podmínce č. 6.

V rámci správního řízení shromáždil orgán státní správy lesů následující podklady:

- žádost města Habartov zastoupeného společností GEOprojectKV s.r.o. o vydání rozhodnutí ze dne 15.06.2022,
- plná moc města Habartov k zastupování pro společnost GEOprojectKV s.r.o.,
- znalecký posudek č. 573/1/6/2022 „Komplexní výpočet náhrad škod na lesních pozemcích a lesních porostech, výpočet poplatku za dočasné odnětí lesních pozemků“ ze dne 12.06.2022 vypracovaný panem Ing. Danielem Balínem,
- záborový elaborát,
- souhlas společnosti Sokolovská uhelná, právní nástupce, a.s. (dále jen SU, a.s.) se stavbou „Komunikační propojení Habartov Muzeum - Lítov úsek 8 komunikace“ s podmínkami a grafickými přílohami – koordinační situační výkresy č. 1-3 č.j. 87/2022/SÚ-AM/Řez ze dne 09.05.2022,
- Smlouva o výpůjčce č. 72069505/2020 ze dne 30.06.2020 mezi společností SU, a.s. a městem Habartov mj. také lesního pozemku parc. č. 185/32 k.ú. Lítov,
- příloha Smlouvy o výpůjčce č. 72069505/2020 – situační výkres širších vztahů,
- souhlas odborného lesního hospodáře na lesním majetku společnosti SU, a.s. pana Ing. Jakuba Dvořáka s dočasným odnětím PUPFL parc. č. 185/32 k.ú. Lítov ze dne 01.06.2022,
- rozhodnutí o umístění stavby „Komunikační propojení Habartov Muzeum – Lítov“ vydané Městským úřadem Sokolov, odbor stavební a územního plánování č.j. MUSO/27310/2021/OSÚP/JADU dne 23.03.2021 s přílohou - situace.

Orgán státní správy lesů si dále v rámci správního řízení opatřil výpis z katastru nemovitostí prokazující stav evidovaný k datu oznámení o zahájení řízení, datu vydání rozhodnutí a nahlédl do datového skladu státní správy lesů.

Poté, co měl orgán státní správy lesů k dispozici všechny potřebné podklady, oznámil to všem účastníkům řízení a v souladu s ustanovením § 36 odst. 3 správního řádu jim dal možnost seznámit se s nimi a vyjádřit se k nim do 5 dnů od obdržení oznámení na Městském úřadě Sokolov, odboru životního prostředí. Této možnosti žádný z účastníků řízení nevyužil.

Současný stav pozemku je správnímu orgánu znám z úřední činnosti. PUPFL parc. č. 185/32 k.ú. Lítov bude dotčen jak stavbou komunikace tak i kanalizace. K dotčení dojde při jeho okraji. Pozemek parc. č. 185/32 tvoří v daném místě nepevněnou přírodní plochu lesního pozemku s lesními porosty. Na pozemku roste velmi různorodý mladý smíšený porost s hlavním zastoupením borovice, břízy a douglasky s příměsí olše, dubu červeného a smrku, porost se zastoupením borovice, břízy a dubu červeného s příměsí vrby jívy a osiky a porost olše a břízy s příměsí dubu červeného a javoru kleny.

Předmětný lesní pozemek parc. č. 185/32 v k.ú. Lítov je dle lesní hospodářské evidence zařazen v porostních skupinách 2E1, 2E2, 2E3a, 2F4b dle LHP (lesního hospodářského plánu) pro LHC (lesní hospodářský celek)

Sokolovská uhelná I, s platností LHP od 1.1.2018 do 31.12.2027. Z hlediska vyhlášené kategorizace lesů je lesní pozemek parc. č. 185/32 zařazen jako les ochranný, subkategorie 21a - Lesy na mimořádně nepříznivých stanovištích. Faktor ekologické váhy lesa = 3,0.

Roční poplatek za dočasné odnětí PUPFL byl vypočítán podle vzorce v příloze lesního zákona pro dočasné odnětí PUPFL: **$OLP = PP * CD * f * \text{odnímaná plocha v ha}$** , kdy za **PP** (průměrná roční potenciální produkce lesů v České republice) byla dosazena konstanta **6,3 m³/ha** (uvedená jako neměnná hodnota dle Přílohy I. lesního zákona), dále pak jako **CD** (průměrná cena dřeva na odvozním místě v roce podání žádosti) byla použita částka **858,- Kč/m³** (stanovená Ministerstvem zemědělství pro rok 2022) a za veličinu **f** - faktor ekologické váhy lesa hodnota **f = 3,0** (viz. výše). Celková dočasně odnímaná plocha PUPFL činí **0,3827 ha**. Výsledná částka za jeden rok činí **6 205,94 Kč**.

Úsek 8 je jedním z úseků stavby „**Komunikační propojení Habartov Muzeum - Lítov**“, umístěné na pozemcích parc. č. 459, 471/1, 473, 547/10, 547/14, 547/15, 547/16, 593/1, 594/6, 660/1, 775/1, 775/63, 775/64, 796,3192, 3196 v k.ú. Habartov, parc. č. 117/4, 122/6, 123/3, 126/1, 275 v k.ú. Horní Částkov a st. p. 52/3, parc. č. 185/1, 185/32, 190, 237 v k.ú. Lítov. Záměr řeší návrh dopravní infrastruktury v území a stavba je rozdělena do jednotlivých úseků, s přihlédnutím k jejich funkčnímu využití:

SO 104 Úsek 4 Stezka pro pěší a cyklisty

SO 107a Úsek 7a Účelová komunikace

SO 107b Úsek 7b Stezka pro pěší a cyklisty

SO 108 Úsek 8 Účelová komunikace (polní cesta, lesní cesta)

SO 301 Splašková kanalizace - gravitační část

SO 302 Splašková kanalizace - výtlač

SO 401 Veřejné osvětlení stezky v úseku Boden - Lítov

Stavba bude dle žadatele primárně sloužit jako cyklotrasa. Délka úseku 8 je 1477,17 m a šířka 3,50 m se živičným krytem. Tento úsek propojuje areál Boden a místní část Lítov a bude sloužit i pro hospodářskou činnost na sousedních lesních i dalších pozemcích rekultivovaného území. Výjezd nákladních souprav bude po stávajícím sjezdu mezi Rovinkou a Lítovem. Část lesního pozemku bude dotčena stavbou cyklotrasy a také kanalizace. I když bude dle žadatele a vyjádření odborného lesního hospodáře sloužit část cyklotrasy umístěné na lesním pozemku také k obhospodařování lesních pozemků ve vlastnictví společnosti SU, a.s., **není možné tuto stavbu oprostit od poplatku za odnětí dle § 17 odst. 2 písm. a) lesního zákona** (poplatek se nepředepisuje, jde-li o odnětí pro výstavbu objektů a zařízení sloužících hospodaření v lese). Dle vyhlášky č. 239/2017 o technických požadavcích pro stavby pro plnění funkcí lesa je lesní cestou účelová komunikace pro dopravní zpřístupnění lesů a jejich propojení se silnicemi, místními nebo účelovými komunikacemi, která slouží k odvozu dříví, těžebních zbytků nebo dřevěné štěpky a k dopravě osob, materiálů nebo strojů pro hospodaření v lese. V případě této stavby jde ale o veřejně prospěšnou stavbu, která, dle vydaného územního rozhodnutí, řeší doplnění místních a účelových komunikací o stezku v úseku mezi Habartovem a Lítovem pro zajištění pohodlného a především bezpečného provozu pěších i cyklistů mimo silnice a místní komunikace s automobilovým provozem. Primární účel stavby vyplývá také ze smlouvy o výpůjčce č. 72069505/2020 mezi společností Sokolovská uhelná, právní nástupce, a.s. (půjčitel) a městem Habartov (vypůjčitel), která byla doložena orgánu státní správy lesů jako příloha žádosti. Dle této smlouvy přenechává půjčitel vypůjčiteli části pozemků mj. pozemku parc. č. 185/32 k.ú. Lítov za účelem zřízení a užívání stavby „Habartov – Lítov komunikační propojení“ na dobu určitou 30 let s účinností od 01.07.2020 do 30.06.2050.

Na základě vyhodnocení podkladů řízení orgán státní správy lesů rozhodl tak, jak je uvedeno ve výroku rozhodnutí.

Dle § 16 odst. 5 lesního zákona zaniká platnost rozhodnutí o odnětí nebo o omezení a pozemek se vrací plnění funkcí lesa **uplynutím lhůty**, na kterou bylo rozhodnutí vydáno. Vlastník lesa je povinen tyto skutečnosti oznámit orgánu státní správy lesů, který rozhodnutí vydal a který vyrozumí ostatní účastníky řízení. Dle § 16 odst. 4 lesního

zákona může orgán státní správy lesů na návrh žadatele nebo vlastníka pozemku anebo z vlastního podnětu rozhodnutí o odnětí nebo o omezení změnit nebo zrušit, vyžaduje – li to veřejný zájem nebo přestane – li pozemek sloužit účelu, pro který bylo rozhodnutí vydáno.

P o u č e n í ú č a s t n í k ů

Proti tomuto rozhodnutí je možno dle § 81 odst. 1 a § 83 odst. 1 správního řádu podat odvolání **do 15 dnů** ode dne jeho oznámení a to ke Krajskému úřadu Karlovarského kraje, odboru životního prostředí a zemědělství. Lhůta pro odvolání se počítá ode dne následujícího po dni doručení rozhodnutí (nejpozději však po uplynutí desátého dne ode dne, kdy bylo nedoručené a uložené rozhodnutí připraveno k vyzvednutí). Dle § 82 odst. 1 správního řádu je možné odvoláním napadnout výrokovou část rozhodnutí, jednotlivý výrok nebo jeho vedlejší ustanovení. Odvolání jen proti odůvodnění rozhodnutí je nepřípustné. Odvolání se dle § 86 odst. 1 správního řádu podává u Městského úřadu Sokolov, odboru životního prostředí. Včas podané odvolání má podle § 85 odst. 1 správního řádu odkladný účinek.

Ing. Jana Musilová
referentka odboru životního prostředí

Rozdělovník:

Město Habartov, v zastoupení: GEOprojectKV s.r.o., Závodní 391/96c, Dvory, 360 06 Karlovy Vary 6
Sokolovská uhelná, právní nástupce, a.s., Staré náměstí 69, Sokolov, 356 01 Sokolov 1

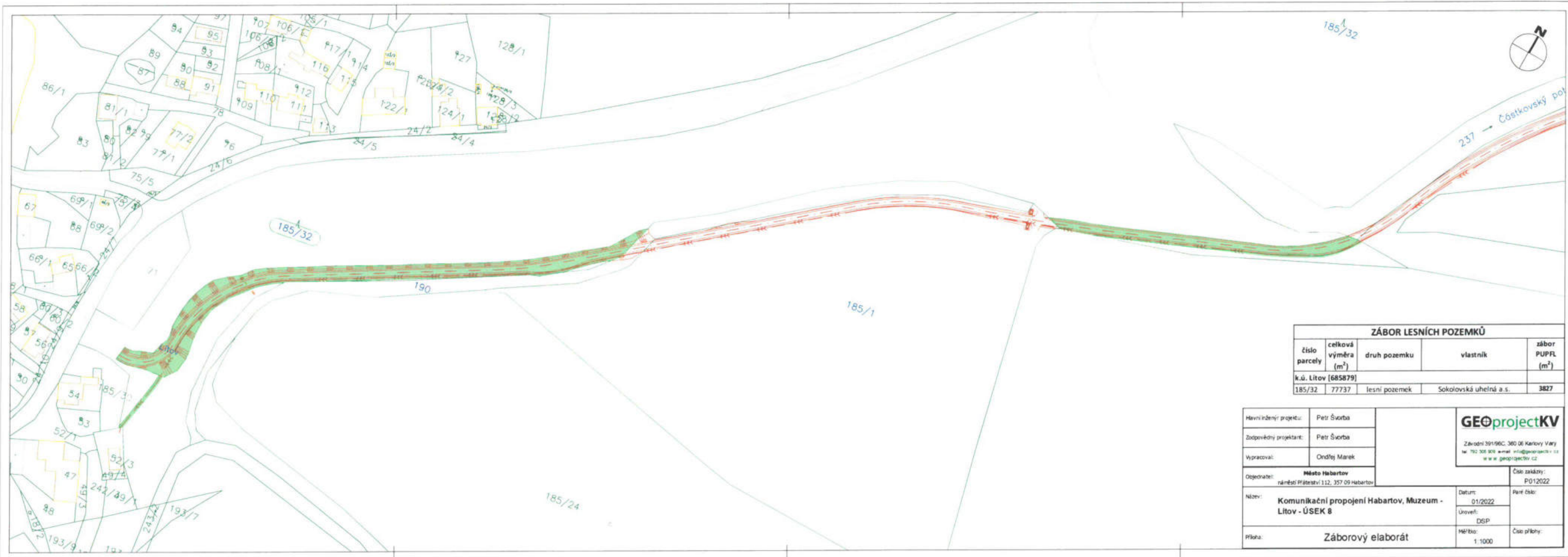
Na vědomí:

Městský úřad Sokolov, Rokycanova 1929, 356 01 Sokolov, odbor stavební a územního plánování – silniční správní úřad


Po nabytí právní moci:

Celní úřad pro Karlovarský kraj, Dubová 8, 360 04 Karlovy Vary
Státní fond životního prostředí České republiky, Kaplanova 1931/1, 148 00 Praha

Handwritten signature



ZÁBOR LESNÍCH POZEMKŮ				
číslo parcely	celková výměra (m ²)	druh pozemku	vlastník	zábor PUPFL (m ²)
k.ú. Litov [685879]				
185/32	77737	lesní pozemek	Sokolovská uhelná a.s.	3827

Hlavní inženýr projektu:	Petr Švorba	 Závodní 391/96C, 360 06 Karlovy Vary tel: 732 305 909 e-mail: info@geo-project.cz www.geo-project.cz			
Zodpovědný projektant:	Petr Švorba				
Vypracoval:	Ondřej Marek				
Objednatel:	Město Habartov náměstí Přátelství 112, 357 09 Habartov		Číslo zakázky:	P012022	
Název:	Komunikační propojení Habartov, Muzeum - Litov - ÚSEK 8		Datum:	01/2022	
			Úroveň:	DSP	
Příloha:	Záborový elaborát		Měřítko:	1:1000	
			Číslo přílohy:		

MĚSTSKÝ ÚŘAD SOKOLOV
Odbor životního prostředí
Rokycanova 1929, 356 01 Sokolov

ČÍSLO SPISU: MUSO/45995/2022/OŽP/RAKI
ČÍSLO JEDNACÍ: MUSO/45995/2022/OŽP/RAKI
ČÍSLO EVIDENČNÍ: 60145
VYŘIZUJE: Ing. Radomíra Kiclová
TEL.: +420 354 228 174
E-MAIL: radomira.kiclova@mu-sokolov.cz

DATUM: 10.5.2022

ZÁVAZNÉ STANOVISKO

(„Komunikační propojení Habartov, Muzeum - Lítov, úsek 8“)

Městský úřad Sokolov, odbor životního prostředí, jako vodoprávní úřad příslušný dle § 104 odst. 2 písm. c) a § 106 odst. 1 zákona č. 254/2001 Sb., o vodách a o změně některých zákonů, ve znění pozdějších předpisů (dále jen „vodní zákon“), v souladu s § 149 zákona č. 500/2004 Sb., správní řád, ve znění pozdějších předpisů **vydává** žadateli, kterým je:

Město Habartov, IČO: 00259314, náměstí Přátelství 112, 357 09 Habartov, v zastoupení: GEOprojectKV s.r.o., IČO: 06032354, Závodní 391/96c, Dvory, 360 06 Karlovy Vary 6

souhlas dle ustanovení § 17 odst. 1 písm. a) vodního zákona ke stavbě „**Komunikační propojení Habartov, Muzeum - Lítov, úsek 8**“ realizované na pozemcích, na nichž se nacházejí koryta vodních toků, nebo na pozemcích s takovými pozemky sousedících – vodní tok Habartovský potok

Místo stavby:

Katastrální území: 685861|Horní Částkov;685879|Lítov
Obec: 560359|Habartov
Kraj: 51|Karlovarský kraj
Parcelní číslo: 126/1;185/1;185/32;190;237
Číslo hydrologického pořadí: 1-13-01-08600-00
Hydrogeologický rajon: 2120
Vodní útvar: OHL_0270 - Ohře od toku Libava po tok Svatava
Vodní tok: 10107790|* Částkovský potok
Přímé určení polohy (souřadnice X): 1013304.00
Přímé určení polohy (souřadnice Y): 875327.00

Popis stavby:

Účelová komunikace Habartov, muzeum – Lítov – úsek 8, která povede od inline dráhy Boden až ke stávajícímu sjezdu na silnici III/21234. Komunikace bude sloužit jako cyklotrasa, bude využívána i pro přístup osobních automobilů na přilehlé pozemky. Délka komunikace je cca 1480 m. Ve vzdálenostech 400 m jsou navrženy výhybny. Komunikace bude mít asfaltový povrch. Odvodnění zpevněných ploch bude zajištěno příčným a podélným spádem do přilehlého příkopu nebo na volný terén. Přibližně od staničení 1,180 km do konce trasy vznikne podél komunikace vpravo rigol, který bude napojen na stávající. Ve staničení 0,975 bude v místě, kde rigol přechází na druhou stranu komunikace, zřízen betonový propustek DN 800 se šikmými čely obloženými lomovým kamenem. Ve staničení 1,398 km bude stávající výustní objekt nahrazen horskou vpustí, do které bude sveden nový rigol.

Souhlas se vydává za splnění podmínek:

1. Během provádění stavebních prací nedojde ke znečištění povrchových a podzemních vod, zvláště ne ropnými látkami.
2. V blízkosti Částkovského potoka nebudou skladovány snadno rozpojitelné a odplavitelné materiály ani látky závadné vodám, pokud nebudou zabezpečeny před průtoky velkých vod.
3. Stavba nezasáhne do koryta Částkovského potoka.

Vodoprávní úřad vydává tento souhlas - závazné stanovisko - jako podklad k řízení, vedenému příslušným stavebním úřadem, pro akci: "Komunikační propojení Habartov, Muzeum - Lítov, úsek 8".

Odůvodnění

Městský úřad Sokolov, odbor životního prostředí, obdržel dne 04.05.2022 žádost o udělení souhlasu dle § 17 odst. 1 písm. a) vodního zákona ke stavbě „Komunikační propojení Habartov, Muzeum - Lítov, úsek 8“. Žádost podalo Město Habartov, náměstí Přátelství 112, 357 09 Habartov, v zastoupení: GEOprojectKV s.r.o., Závodní 391/96c, Dvory, 360 06 Karlovy Vary 6.

Podaná žádost obsahovala podklady dle vyhlášky č. 432/2001 Sb., o náležitostech povolení, souhlasů a vyjádření vodoprávního úřadu, ve znění pozdějších předpisů, zejména:

- Žádost, plná moc
- Dokumentace činnosti zpracovaná zodp. projektantem Petrem Švorbou
- Stanovisko Povodí Ohře, s.p. (správce povodí) zn. POH/19032/2022-2/032100 ze dne 27.4.2022.

Dle stanoviska Povodí Ohře, státní podnik (správce povodí) zn. POH/19032/2022-2/032100 ze dne 27.4.2022 je uvedený záměr možný, protože lze přepokládat, že záměrem nedojde ke zhoršení chemického a ekologického stavu dotčených útvarů povrchových vod a chemického a kvantitativního stavu útvarů podzemních vod, a že nebude znemožněno dosažení jejich dobrého stavu. Vodoprávní úřad posoudil záměr z uvedených hledisek a se závěrem správce povodí se ztotožnil.

Vydané závazné stanovisko k výše uvedené stavbě nenahrazuje povolení nebo opatření jiných příslušných správních úřadů, je-li jich podle zvláštních předpisů třeba.

Poučení

Toto závazné stanovisko je dle § 149 odst. 1 správního řádu úkonem učiněným správním orgánem na základě § 17 odst. 1 písm. a) vodního zákona, který není samostatným rozhodnutím ve správním řízení a nelze se proti němu samostatně odvolat. Obsah závazného stanoviska lze napadnout v rámci odvolání proti rozhodnutí, které je závazným stanoviskem podmíněno.

Ing. Radomíra Kiclová

referent odboru životního prostředí

Účastník řízení:

Město Habartov, náměstí Přátelství 112, 357 09 Habartov, v zastoupení: GEOprojectKV s.r.o., Závodní 391/96c, Dvory, 360 06 Karlovy Vary 6, DS: uqthzjk

MĚSTSKÝ ÚŘAD SOKOLOV
Odbor životního prostředí
Rokycanova 1929, 356 01 Sokolov

ČÍSLO SPISU: MUSO/41266/2022/OŽP/MAKO
ČÍSLO JEDNACÍ: MUSO/41266/2022/OŽP/MAKO
ČÍSLO EVIDENČNÍ: 51154
VYŘIZUJE: Bc. Martina Komjatiová
TEL.: +420 354 228 166
E-MAIL: martina.komjatiova@mu-sokolov.cz

GEOprojectKV s.r.o.
Závodní 391/96c
360 06 Karlovy Vary 6 - Dvory

DATUM: 03.05.2022

ZÁVAZNÉ STANOVISKO

Městský úřad Sokolov, odbor životního prostředí jako orgán ochrany přírody příslušný podle § 77 odst. 1 písm. a) a dle § 76 odst. 2 písm. d) zákona č. 114/1992 Sb., o ochraně přírody a krajiny, ve znění pozdějších předpisů (dále jen „zákon“) tímto v řízení o vydání závazného stanoviska podle § 149 odst. 1 zákona č. 500/2004 Sb., správní řád, ve znění pozdějších předpisů (dále jen „správního řádu“) vydává žadateli:

městu Habartov, IČO: 00259314, náměstí Práteleství 112, 357 09 Habartov, zastoupenému společností GEOprojectKV s.r.o., IČO: 06032354, se sídlem Závodní 391/96c, Dvory, 360 06 Karlovy Vary 6

pro záměr:

"Komunikační propojení Habartov, Muzeum – Lítov – ÚSEK 8"

1) souhlasné závazné stanovisko

podle § 4 odst. 2 zákona

k zásahu do významných krajinných prvků:

- koryta vodního toku – Částkovského potoka na pozemku p.č. 237 k.ú. Lítov
- lesa na pozemku p.č. 185/32 k.ú. Lítov

Závazné stanovisko je vydáno za těchto podmínek:

1. Bude dodržen rozsah zásahu dle projektové dokumentace. Zásahy do koryta vodního toku i lesního pozemku budou provedeny v nezbytně nutném rozsahu.
2. V případě kácení lesního porostu v období vegetace bude před kácením spolehlivě ověřeno, že se na stromech nenacházejí obsazená ptačí hnízda.

2) souhlas

dle § 63 odst. 1 zákona

ke zřízení veřejně přístupné účelové komunikace mimo zastavěné území pro úsek stavby na těchto pozemcích: p.č. 185/1, 185/32, 190 a 237 k.ú. Lítov a p.č. 126/1 k.ú. Horní Částkov.

O d ů v o d n ě n í

Městský úřad Sokolov, odbor životního prostředí obdržel dne 01.04.2022 žádost **města Habartov, IČO: 00259314, náměstí Práteleství 112, 357 09 Habartov, zastoupeného společností GEOprojectKV s.r.o., IČO: 06032354, se sídlem Závodní 391/96c, Dvory, 360 06 Karlovy Vary 6** o souhrnné vyjádření odboru

životního prostředí, v rámci kterého je vydáváno i toto závazné stanovisko pro výše uvedený záměr. K žádosti byla předložena projektová dokumentace zpracovaná panem Petrem Švorbou v lednu 2022.

Předmětem projektové dokumentace jsou dva samostatné stavební objekty – účelová komunikace a kanalizace (SO 101 Komunikace a zpevněné plochy, SO 301 Kanalizace splašková - gravitační a SO 302 Kanalizace splašková – výtlak). V místě stavby bude vybudována soukromá účelová komunikace, která bude primárně sloužit pro zpřístupnění okolních pozemků. Zároveň bude v místě stavby vybudována nová technická infrastruktura, která umožní odkanalizování stávajících vesnických sídelních celků, tj. Lítov, Horní Částkov, Úžlabí a Na Rovince. Stavba obsahuje splaškovou kanalizaci, která umožní převedení splaškových vod z Lítova do nové ČOV Bukovany. Gravitační část je napojena na stávající kanalizaci v prostoru občerstvení u in-line dráhy Boden. Délka trasy nové kanalizace bude přibližně 1663,0 m.

Cyklotrasa: účelová komunikace bude mít v celé své délce šířku 3,00 m. Pouze napojení na stávající sjezd bude šířky 4,00 m. Komunikace bude primárně sloužit jako cyklotrasa, občasně se na ní vyskytnou automobily obsluhující přilehlé pozemky. Cca každých 400 m je navržena výhybna – komunikace bude na vzdálenosti 20 m rozšířena na šířku 5,00 m. Půjde o nově vzniklou účelovou komunikaci, která povede od inline dráhy Boden až ke stávajícímu sjezdu na silnici III/21234. Celé okolí stavby bude upraveno tak, aby zapadalo do konceptu současného rázu okolí. Materiály jsou navrženy s ohledem na charakter stavby. Účelová komunikace bude tvořena asfaltovým povrchem.

Předmětným záměrem dojde k dotčení významných krajinných prvků – lesa a vodního toku na výše uvedených pozemcích. Významné krajinné prvky jsou dle § 4 odst. 2 zákona chráněny před poškozováním a ničením. Využívají se pouze tak, aby nebyla narušena jejich obnova a nedošlo k ohrožení nebo oslabení jejich stabilizační funkce.

Orgán ochrany přírody prověřil stav předmětných lokalit na místě. Lesní pozemek p.č. 185/32 k.ú. Lítov bude dotčen výstavbou účelové komunikace a splaškové kanalizace. V místě zásahu se jedná o okrajovou část lesního pozemku, která je tvořena travnatým porostem. Koryto vodního toku, Částkovského potoka, na pozemku p.č. 237 k.ú. Lítov, bude okrajově dotčeno výstavbou účelové komunikace. V místě zásahu se jedná o přirozené koryto s bahnitým dnem, silně zanešené spadaným listím. Břehový porost je velice hustý, tvořený mladými náletovými dřevinami (břízy, vrby, borovice, smrky). Lesní pozemek p.č. 185/32 k.ú. Lítov je součástí územního systému ekologické stability. Vzhledem k rozsahu plánovaného zásahu lze však předpokládat, že předmětným zásahem nedojde k významnému ovlivnění této stability.

Orgán ochrany přírody shledal, že s povolením stavby lze z hlediska ochrany dotčených významných krajinných prvků souhlasit za předpokladu dodržení stanovených podmínek.

P o u č e n í

Toto stanovisko je závazným stanoviskem ve smyslu § 149 správního řádu a bude závazné pro výrokovou část rozhodnutí příslušného stavebního úřadu. Proti tomuto závaznému stanovisku se nelze samostatně odvolat, jeho obsah lze napadnout v rámci odvolání proti rozhodnutí, které je závazným stanoviskem podmíněno.

„otisk razítka“

„elektronicky podepsáno“

Bc. Martina Komjatiová

referent odboru životního prostředí

MĚSTSKÝ ÚŘAD SOKOLOV
Odbor životního prostředí
Rokycanova 1929, 356 01 Sokolov

VÁŠ DOPIS ZN./ZE DNE: -- / 01.04.2022

ČÍSLO SPISU: MUSO/34569/2022/OŽP/JAMU

ČÍSLO JEDNACÍ: MUSO/34569/2022/OŽP/JIRY

- dle rozdělovníku

ČÍSLO EVIDENČNÍ: 53671

VYŘIZUJE: Jindřiška Rychnová

TEL.: +420 354 228 177

E-MAIL: jindriska.rychnova@mu-sokolov.cz

DATUM: 27.04.2022

SOUHRNNÉ VYJÁDŘENÍ

Záměr: Komunikační propojení Habartov, Muzeum - Lítov - ÚSEK 8 (komunikace + kanalizace)

Investor – žadatel:

Město Habartov, IČO: 00259314, náměstí Přátelství 112, 357 09 Habartov,

v zastoupení: GEOprojectKV s.r.o., IČO: 06032354, Závodní 391/96c, Dvory, 360 06 Karlovy Vary 6

Dotčené pozemky:

parc. č. 775/63 v k.ú. Habartov; parc. č. 122/6, 123/3, 126/1 v k.ú. Horní Částkov;

parc. č. 52/3, 185/1, 185/32, 190, 237 v k.ú. Lítov

Popis záměru:

Jedná se o 2 samostatné stavební objekty - účelovou komunikaci a kanalizaci (SO 101 – Komunikace a zpevněné plochy, SO 301 – Kanalizace splašková – gravitační a SO 302 – Kanalizace splašková – výtlač).

V místě stavby bude vybudována soukromá účelová komunikace, která bude primárně sloužit jako cyklotrasa, která propojí Lítov a inline dráhu v areálu jezera Boden. Zároveň bude sloužit pro zpřístupnění okolních pozemků. Dále bude v místě stavby vybudována nová technická infrastruktura, která umožní odkanalizování stávajících vesnických sídelních celků, tj. Lítov, Horní Částkov, Úžlabí a Na Rovince. Stavba obsahuje splaškovou kanalizaci, která umožní převedení splaškových vod z Lítova do nové ČOV Bukovany. Gravitační část je napojena na stávající kanalizaci v prostoru občerstvení u in-line dráhy Boden.

Dne 01.04.2022 obdržel Městský úřad Sokolov, Odbor životního prostředí, žádost o souhrnné vyjádření k výše uvedenému záměru pro stavební řízení. K předloženým projektovým podkladům vydává odbor životního prostředí Městského úřadu Sokolov následující vyjádření:

Vyjádření z hlediska nakládání s odpady (§ 146 odst. 3 písm. b zákon č. 541/2020 Sb.)

(Ing. Jitka Škrabalová, tel. +420 354228 170)

Pro předložený záměr není vyžadováno závazné stanovisko ani vyjádření dle zákona č. 541/2020 Sb., o odpadech. Při realizaci stavby je třeba dodržet povinnosti vyplývající z tohoto zákona včetně předepsané hierarchie spočívající v předcházení vzniku odpadu, přednostní přípravě k opětovnému použití, recyklaci a jiném využití, včetně energetického, před jeho odstraněním. Popis nakládání s odpady uvedený v předložené dokumentaci je v souladu s platnými právními předpisy v oblasti odpadového hospodářství.

Vyjádření z hlediska ochrany ovzduší (zákon č. 201/2012 Sb.)

(Ing. Jitka Škrabalová, tel. +420 354228 170)

Za předpokladu dodržení opatření k omezení prašnosti během realizace stavby dle předložené dokumentace nemáme ke stavbě připomínky.

Vyjádření z hlediska ochrany přírody a krajiny (zákon č. 114/1992 Sb.)

(Bc. Martina Komjatiová, tel. +420 354228 166)

Dle předložené dokumentace dojde záměrem k zásahu do významného krajinného prvku – lesa na pozemku

p.č. 185/32 k.ú. Lítov a vodního toku na pozemku p.č. 237 k.ú. Lítov. Pro tento zásah je nutné dle § 4 odst. 2 zákona č. 114/1992 Sb. o ochraně přírody a krajiny, ve znění pozdějších předpisů (dále jen zákona), vydání závazného stanoviska k zásahu do významného krajinného prvku. Orgánem ochrany přírody příslušným k vydání závazného stanoviska je Městský úřad Sokolov, odbor životního prostředí. Není potřeba podávat novou žádost. Orgán ochrany přírody vydá toto závazné stanovisko na základě žádosti o souhrnné vyjádření.

Zároveň dojde tímto záměrem k výstavbě nové veřejně přístupné účelové komunikace - cyklotrasy na pozemcích p.č. 185/1, 185/32, 190 a 237 k.ú. Lítov a pozemku p.č. 126/1 k.ú. Horní Částkov. Dle § 63 odst. 1 zákona je nutné ke zřízení veřejně přístupné účelové komunikace, stezky a pěšiny mimo zastavěné území souhlasu příslušného orgánu ochrany přírody. Dle § 76 odst. 2 písm. d) je jím v tomto případě Městský úřad Sokolov. Není potřeba podávat novou žádost. Orgán ochrany přírody vydá tento souhlas na základě podané žádosti o souhrnné vyjádření.

Dle projektové dokumentace dojde v souvislosti se záměrem ke kácení dřevin. V případě kácení dřevin rostoucích mimo les o obvodu kmene nad 80 cm naměřeným ve výšce 130 cm nad zemí nebo odstraňování souvislých keřových porostů o celkové ploše nad 40 m² je nutné povolení ke kácení dle § 8 odst. 1 zákona nebo závazné stanovisko dle § 8 odst. 6 zákona, podle druhu řízení, ve kterém bude stavba projednávána u příslušného stavebního úřadu. O vydání povolení nebo závazného stanoviska je nutné požádat u příslušného obecního úřadu. Tím je v tomto případě Městský úřad Habartov.

V rámci realizace záměru nesmí dojít k poškození dřevin nacházejících se v blízkosti stavby. Dřeviny budou zajištěny dle ČSN 83 9061 Technologie vegetačních úprav v krajině - Ochrany stromů, porostů a vegetačních ploch při stavebních pracích. Za poškození dřevin hrozí postih dle § 87 nebo 88 zákona č. 114/1992 Sb. o ochraně přírody a krajiny, ve znění pozdějších předpisů.

Vyjádření z hlediska ochrany zemědělského půdního fondu (zákon č. 334/1992 Sb.)

(Bc. Olga Brázdová, tel. +420 354228 176)

Záměrem bude dotčen zemědělský půdní fond (ZPF), před započítáním záměru je třeba souhlas orgánu ochrany ZPF k odnětí půdy ze ZPF dle § 9 zákona č. 334/1992 Sb., o ochraně ZPF. Žádost se podává u MěÚ Sokolov, odboru životního prostředí.

Vyjádření z hlediska státní správy lesů (zákon č. 289/1995 Sb.)

(Ing. Jana Musilová, tel. +420 354228 171)

Vzhledem k tomu, že budou plánovaným záměrem dotčeny pozemky určené k plnění funkcí lesa, vydá příslušný orgán státní správy lesů (Městský úřad Sokolov, odbor životního prostředí) na základě podkladů dodaných k souhrnnému vyjádření závazné stanovisko – souhlas dle §14 odst. 2 zákona číslo 289/1995 Sb. o lesích. Není třeba podávat novou žádost o vydání závazného stanoviska.

Vyjádření z hlediska vodoprávního (zákon č. 254/2001 Sb.)

(Ing. Radomíra Kiclová, tel. +420 354228 174)

Z hlediska ochrany vod připomínáme, že se předmětná stavba nachází na pozemku s korytem vodního toku a na pozemku sousedícím s pozemkem, na kterém se nachází koryto vodního toku. K provedení záměru je nutný souhlas dle § 17 odst. 1 písm. a) zákona č. 254/2001 Sb., o vodách a o změně některých zákonů, ve znění pozdějších předpisů, věcně a místně příslušného vodoprávního úřadu, kterým je Městský úřad Sokolov, odbor životního prostředí.

K žádosti o vydání souhlasu je zapotřebí doložit stanovisko správce toku a povodí.

„otisk razítka“

Ing. Jitka Škrabalová

vedoucí odboru životního prostředí

ROZDĚLOVNÍK:

Město Habartov, IČO: 00259314, náměstí Práteleství 112, 357 09 Habartov,

v zastoupení: **GEOprojectKV s.r.o., IČO: 06032354, Závodní 391/96c, Dvory, 360 06 Karlovy Vary 6**

MĚSTSKÝ ÚŘAD SOKOLOV
Odbor životního prostředí
Rokycanova 1929, 356 01 Sokolov

ČÍSLO SPISU: MUSO/38450/2022/OŽP/JAMU
ČÍSLO JEDNACÍ: MUSO/38450/2022/OŽP/JAMU
ČÍSLO EVIDENČNÍ: 47600
VYŘIZUJE: Ing. Jana Musilová
TEL.: +420 354 228 171
E-MAIL: jana.musilova@mu-sokolov.cz

- Dle rozdělovníku -

DATUM: 12.04.2022

Z Á V A Z N É S T A N O V I S K O

Městský úřad Sokolov, odbor životního prostředí, jako věcně příslušný orgán státní správy lesů podle ustanovení § 48 odst. 2 písm. c) zákona č. 289/1995 Sb., o lesích a o změně a doplnění některých zákonů, ve znění pozdějších předpisů (dále jen "lesní zákon") a místně příslušný podle § 11 odst. 1 písm. b) zákona č. 500/2004 Sb., správní řád, ve znění pozdějších předpisů (dále jen "správní řád")

u d ě l u j e

souhlasné závazné stanovisko podle § 14 odst. 2 lesního zákona

k záměru „Komunikační propojení Habartov, Muzeum - Lítov - ÚSEK 8“.

SO 101 – Komunikace a zpevněné plochy
SO 301 – Kanalizace splašková – gravitační
SO 302 – Kanalizace splašková – výtlač

Investora/stavebníka: **město Habartov, IČO: 00259314, náměstí Přátelství 112, 357 09 Habartov**, v zastoupení: společnost GEOprojectKV s.r.o., IČO: 06032354, Závodní 391/96c, Dvory, 360 06 Karlovy Vary 6

k dotčení pozemku určeného k plnění funkcí lesa (dále jen PUPFL) parc. č. 185/32 v k.ú. Lítov a k umístění a realizaci záměru ve vzdálenosti do 50 m od okraje lesa – PUPFL parc. č. 124/2, 126/2, 131, 134, 153/2, 153/3, 249, 254/1 a 254/2 v k.ú. Horní Částkov.

Souhlas se uděluje za těchto podmínek:

1. Záměr bude realizován dle předloženého návrhu, případné změny v projektu, které by mohly mít vliv na lesní pozemky, budou projednány s orgánem státní správy lesů.
2. Záměr bude proveden takovým způsobem, aby (vyjma plochy přímého dotčení pozemku parc. č. 185/32 v k.ú. Lítov) nedocházelo k poškození PUPFL a lesních dřevin, včetně jejich kořenových náběhů.
3. V případě náhodného poškození dřevin dojde k jejich včasnému ošetření k tomu vhodnými prostředky.
4. S dostatečným předstihem před přímým dotčením PUPFL (po vydání územního rozhodnutí nebo společného povolení) bude požádán orgán státní správy lesů o vydání rozhodnutí o **dočasném/trvalém odnětí dotčené části PUPFL parc. č. 185/32 v k.ú. Lítov** – vzor žádosti o odnětí, včetně povinných náležitostí naleznete na stránkách Městského úřadu Sokolov, odboru životního prostředí - toto rozhodnutí musí nabýt právní moci před vlastní realizací akce.

O d ů v o d n ě n í

Městský úřad Sokolov, odbor životního prostředí obdržel dne 01.04.2022 podklady k vydání souhrnného vyjádření č.j. MUSO/34569/2022/OŽP/JAMU, které byly použity také k vydání závazného stanoviska k dotčení PUPFL parc. č. 185/32 k.ú. Lítov a k umístění a realizaci záměru ve vzdálenosti do 50 m od okraje lesa – PUPFL parc. č. 124/2, 126/2, 131, 134, 153/2, 153/3, 249, 254/1 a 254/2 v k.ú. Horní Částkov pro záměr „Komunikační propojení Habartov, Muzeum - Lítov - ÚSEK 8“ - SO 101 – Komunikace a zpevněné plochy, SO 301 – Kanalizace splašková – gravitační a SO 302 – Kanalizace splašková – výtlak.

Jako podklady byla doložena plná moc k zastupování pro společnost GEOprojectKV s.r.o. a projektová dokumentace. Správní orgán si opatřil výpis z katastru nemovitostí a nahlédl do výpisu z datového skladu SSL.

Plánovaný záměr bude realizován na pozemcích parc. č. 775/63 v k.ú. Habartov, parc. č. 122/6, 123/3, 126/1 v k.ú. Horní Částkov a parc. č. 52/3, 185/1, 185/32, 190, 237 v k.ú. Lítov.

Jedná se o 2 samostatné stavební objekty - účelovou komunikaci a kanalizaci.

V místě stavby bude vybudována soukromá účelová komunikace, která bude primárně sloužit jako cyklotrasa, která propojí Lítov a inline dráhu v areálu jezera Boden. Zároveň bude sloužit pro zpřístupnění okolních pozemků. Dále bude v místě stavby vybudována nová technická infrastruktura, která umožní odkanalizování stávajících vesnických sídelních celků, tj. Lítov, Horní Částkov, Úžlabí a Na Rovince. Stavba obsahuje splaškovou kanalizaci, která umožní převedení splaškových vod z Lítova do nové ČOV Bukovany. Gravitační část je napojena na stávající kanalizaci v prostoru občerstvení u in-line dráhy Boden.

Vlastníkem dotčeného PUPFL parc. č. 185/32 k.ú. Lítov je společnost Sokolovská uhelná, právní nástupce, a.s., IČO: 26348349, Staré náměstí 69, 35601 Sokolov.

Současný stav pozemku je správnímu orgánu znám z úřední činnosti. PUPFL parc. č. 185/32 k.ú. Lítov bude dotčen jak stavbou komunikace tak i kanalizace. K dotčení dojde při jeho okraji. Na pozemku roste velmi různorodý mladý smíšený porost s hlavním zastoupením borovice, břízy a douglasky s příměsí olše, dubu červeného a smrku, porost se zastoupením borovice, břízy a dubu červeného s příměsí vrby jívy a osiky a porost olše a břízy s příměsí dubu červeného a javoru klenu.

Z důvodu zvýšení ochrany lesního pozemku a stávajících lesních dřevin přistoupil orgán státní správy lesů ke stanovení výše uvedených podmínek č. 2 a 3.

V případě dotčení části PUPFL parc. č. 185/32 k.ú. Lítov musí dojít k naplnění podmínky č. 4 tohoto závazného stanoviska, neboť využití lesních pozemků k jiným účelům bez dočasného/trvalého odnětí plnění funkcí lesa je dle § 13 odst. 1 lesního zákona zakázáno.

Orgán státní správy lesů doporučuje požádat před realizací stavby o dočasné odnětí z PUPFL po dobu trvání stavby do kolaudace. Až po přesném zaměření dokončené stavby pak o trvalé odnětí části PUPFL parc. č. 185/32 k.ú. Lítov.

Vzhledem k charakteru využití stavby se budoucí ohrožení PUPFL a lesních porostů jejím provozem nepředpokládá.

Na základě vyhodnocení žádosti a předložených podkladů dospěl orgán státní správy lesů k závěru, že za dodržení stanovených podmínek a ustanovení lesního zákona je možné s realizací plánovaného záměru souhlasit.

Upozorňujeme investora stavby, že dle § 22 odst. 1 lesního zákona jsou vlastníci nemovitostí nebo investoři staveb a zařízení povinni provést na svůj náklad nezbytně nutná opatření, kterými jsou nebo budou jejich pozemky, stavby a zařízení zabezpečeny před škodami způsobenými zejména sesuvem půdy, padáním kamenů, pádem stromů nebo jejich částí, přesahem větví a kořenů, zastíněním a lavinami z PUPFL. Rozsah a způsob zabezpečovacích opatření stanoví (na jejich žádost) orgán státní správy lesů. Vlastník PUPFL je povinen provedení opatření strpět.

P o u č e n í ú č a s t n í k ů

Podle § 149 odst. 1 správního řádu není toto závazné stanovisko samostatným rozhodnutím ve správním řízení. Obsah tohoto stanoviska je závazný pro výrokovou část územního rozhodnutí pro výše uvedenou stavbu. Podle § 149 odst. 4 správního řádu lze podat odvolání proti obsahu tohoto stanoviska v odvolání proti rozhodnutí příslušného stavebního úřadu.

Ing. Jana Musilová

referentka odboru životního prostředí

Rozdělovník:

Město Habartov, v zastoupení: GEOprojectKV s.r.o., Závodní 391/96c, Dvory, 360 06 Karlovy Vary 6

Na vědomí:

Sokolovská uhelná, právní nástupce, a.s., Staré náměstí 69, 35601 Sokolov

Městský úřad Sokolov, Rokycanova 1929, 356 01 Sokolov – odbor stavební a územního plánování

Městský úřad Sokolov, Rokycanova 1929, 356 01 Sokolov – odbor životního prostředí, vodoprávní úřad



OBVODNÍ BÁŇSKÝ ÚŘAD PRO ÚZEMÍ KRAJE KARLOVARSKÉHO

BOŽENY NĚMCOVÉ 1932, 356 01 SOKOLOV

GEOprojectKV s.r.o.
Závodní 391/96C
360 06 KARLOVY VARY

Váš dopis značky/ze dne

ze dne 4. 4. 2022

Naše značka

č.j. SBS/16776/2022/OBÚ-08
spis. zn. SZ SBS/14377/2022

Vyřizuje/linka

Ing. Nerad/352350748

V Sokolově dne

19. 4. 2022

Vyjádření ke stavbě „Komunikační propojení Habartov, Muzeum – Lítov – úsek 8“

Obvodní báňský úřad pro území kraje Karlovarského obdržel dne 4. 4. 2022 Vaši žádost o naše vyjádření k výše uvedené stavbě.

Podle podkladů, které má zdejší úřad k dispozici, zasahuje dotčené území dle zaslaných podkladů částečně do plochy chráněného ložiskového území hnědého uhlí Habartov I. V tomto území také nelze zcela vyloučit případný výskyt starých důlních děl a případné důsledky po bývalé hlubinné těžbě. Registr starých důlních děl vede Česká geologická služba, která Vám na požádání podá bližší informace na adrese: Česká geologická služba, oddělení rizikových faktorů, Dačického nám. 11, 284 01 Kutná Hora, tel. 327512220.

Chráněné ložiskové území, dle ust. § 16, odst. 2 zákona č. 44/1988 Sb., o ochraně a využití nerostného bohatství (horní zákon), ve znění pozdějších předpisů, zahrnuje území, na kterém stavby a zařízení, které nesouvisí s dobýváním výhradního ložiska, by mohly znemožnit nebo ztížit dobývání výhradního ložiska.

Podle ust. § 19, odst. 1 horního zákona je rozhodnutí o umístění staveb a zařízení v chráněném ložiskovém území, které nesouvisí s dobýváním, možné vydat jen na základě závazného stanoviska orgánu kraje v přenesené působnosti, vydaného po projednání s obvodním báňským úřadem, který navrhne podmínky pro umístění, popřípadě provedení stavby nebo zařízení.

Těžba ložiska již byla ukončena a plánovaná komunikace je v souladu se sanací a rekultivací dotčeného území. Z těchto důvodů nenavrhuje Obvodní báňský úřad pro území kraje Karlovarského pro umístění a provedení stavby žádné podmínky. Toto vyjádření je možné použít jako podklad žádosti stavebníka k orgánu kraje v přenesené působnosti (Krajský úřad Karlovarského kraje) o vydání závazného stanoviska.

„otisk razítka“

Ing. Jiří Mašek
předseda úřadu

Váš dopis zn.: P012022
Ze dne: 06.04.2022
Naše zn.: POH/19032/2022-2/032100

Vyřizuje: Ing. Martin Krupka, Ph.D.
Tel.: 474 636 215
Mobil:
E-mail: krupka@poh.cz

Datum: 27.04.2022

GEOprojectKV s.r.o.
Závodní 391/96c
360 06 Karlovy Vary

uqthzjk

Komunikační propojení Habartov, Muzeum – Lítov – úsek 8

K Vaší žádosti o vyjádření k výše uvedené akci ze dne 6. dubna 2022, kterou jsme obdrželi elektronicky 6. dubna 2022, Vám sdělujeme naše stanovisko, které platí dva roky ode dne vydání.

I. Vyjádření z hlediska Národního plánu povodí Labe (NPP) a Plánu dílčího povodí Ohře, dolního Labe a ostatních přítoků Labe (PDP):

Z hlediska zájmů daných platným NPP a PDP (ustanovení § 24 a § 26 zákona č. 254/2001 Sb., o vodách a o změně některých zákonů, ve znění pozdějších předpisů, dále vodní zákon) je uvedený záměr možný, protože lze předpokládat, že záměrem nedojde ke zhoršení chemického stavu a ekologického stavu dotčených útvarů povrchových vod a chemického a kvantitativního stavu útvarů podzemních vod, a že nebude znemožněno dosažení jejich dobrého stavu. Toto hodnocení vychází z posouzení souladu daného záměru s výše uvedenými platnými dokumenty.

II. Stanovisko z hlediska správce povodí:

Navržená komunikace vede v souběhu s Částkovským potokem (IDVT 10107790, vodní tok ve správě Povodí Ohře, státní podnik) v úseku ř. km cca 0,20 – 1,05.

S realizací akce **souhlasíme** za předpokladu dodržení následujících podmínek:

1. Během výstavby ani provozem díla nedojde k významnému znečištění vod, zvláště ne ropnými látkami.
2. V blízkosti Částkovského potoka nebudou skladovány snadno rozpojitelné a odplavitelné materiály ani látky závadné vodám, pokud nebudou zabezpečeny před průtoky velkých vod.
3. Stavba nezasáhne do koryta Částkovského potoka.

Souřadnice stavby jsou X = 1 012 798, Y = 874 504.

III. Vyjádření z hlediska Povodí Ohře, státní podnik:

1. Platí text uvedený v oddíle II.
2. Zahájení a ukončení stavebních prací bude v předstihu (min. 7 dní) písemně oznámeno Povodí Ohře, státní podnik, provoz Karlovy Vary (Dana Hubertová, e-mail: Hubertova@poh.cz, tel. 606 643 959).
3. Pracovník Povodí Ohře, státní podnik, provozu Karlovy Vary (kontakt viz bod III.2.) bude přizván ke kontrole po dokončení prací. Z této kontroly bude pořízen zápis do stavebního deníku, který bude předložen ke kolaudačnímu řízení. Po ukončení stavby bude pracovník Povodí Ohře, státní podnik, předáno zaměření skutečného provedení stavby v digitální podobě.
4. Stavba zasahuje do pozemku p. p. č. 237 v k. ú. Lítov, ke kterému má právo hospodařit Povodí Ohře, státní podnik. S Povodí Ohře, státní podnik, závodem Karlovy Vary paní Jetenská, tel. 353 436 723, hjetenska@poh.cz) bude do zahájení stavebního řízení vyřešeno užívání předmětného pozemku (popřípadě hmotného majetku), se kterými má právo hospodařit Povodí Ohře, státní podnik, po dobu stavby a budoucí majetkoprávní vypořádání stavbou trvale dotčeného pozemku (popřípadě hmotného majetku). Konkrétní způsob majetkoprávního vypořádání bude dohodnut s příslušným závodem (kontakt viz výše) před vypracováním návrhu smlouvy
5. Skladba a šířka konstrukce komunikace cyklostezky bude taková, aby byl možný případný pojezd těžké mechanizace (10 t) pro údržbu břehových porostů nebo koryta vodního toku, a to po celý rok i za nepříznivých klimatických podmínek.

Povodí Ohře, státní podnik

Bezručova 4219
Chomutov 430 03

tel +420 474 636 111
ID datové schránky 7ptt8gm

e-mail poh@poh.cz
web www.poh.cz

IČO 70889988
DIČ CZ70889988

Bankovní spojení

KB, a.s., Chomutov, č.ú. 9137441/0100
ČS, a.s., Chomutov, č.ú. 3930932/0800

Zapsán v obchodním rejstříku u Krajského soudu v Ústí nad Labem v oddílu A, vložce č. 13052

6. K dopravnímu značení na vjezdech na stezku pro úsek zmíněný v předchozím bodě budou přidány doplňkové tabulky s informací, že vjezd Povodí Ohře, s. p., je povolen.
7. Žádné stavby či úpravy, které budou součástí plánovaného komunikačního propojení, nepřevzme Povodí Ohře, státní podnik, do své správy a ani nebude provádět jejich údržbu.

Povodí Ohře, státní podnik, neodpovídá za škody způsobené vodou včetně škod způsobených ledovými jevy.

Předmětem vyjádření je účelová komunikace Habartov, muzeum – Lítov – úsek 8, která povede od inline dráhy Boden až ke stávajícímu sjezdu na silnici III/21234. Komunikace bude sloužit jako cyklotrasa, bude využívána i pro přístup osobních automobilů na přilehlé pozemky. Délka komunikace je cca 1480 m. Ve vzdálenostech 400 m jsou navrženy výhybny. Komunikace bude mít asfaltový povrch. Odvodnění zpevněných ploch bude zajištěno příčným a podélným spádem do přilehlého příkopu nebo na volný terén. Přibližně od staničení 1,180 km do konce trasy vznikne podél komunikace vpravo rigol, který bude napojen na stávající. Ve staničení 0,975 bude v místě, kde rigol přechází na druhou stranu komunikace, zřízení betonový propustek DN 800 se šikmými čely obloženými lomovým kamenem. Ve staničení 1,398 km bude stávající výustní objekt nahrazen horskou vpustí, do které bude sveden nový rigol.

Podél komunikace na straně odvrácené od koryta Částkovského potoka je navržen výtlač splaškové kanalizace. Délka kanalizace je 1663 m.

Investorem akce je Město Habartov.

HGR: 2120. ČHP: 1-13-01-0860-0-00. Vodní útvar povrchových vod: OHL_0270 - Ohře od toku Libava po tok Svatava.

Ing. Václav Svejkovský
vedoucí odboru VR
podepsáno elektronicky

Rozdělovník

POh, s. p., závod Karlovy Vary

POh, s. p., provoz Karlovy Vary

1114 4923 -875327, -1013304



SOKOLOVSKÁ UHELNÁ, právní nástupce, a. s.

356 01 SOKOLOV, Staré náměstí 69
(zápis do obchodního rejstříku u Krajského soudu v Plzni
v oddílu B ve vložce 980)

GEOprojectKV s.r.o.
Závodní 391/96C
360 06 Karlovy Vary

VÁŠ DOPIS ZNAČKY/ZE DNE

NAŠE ZNAČKA
87/2022/SÚ-SM/Řez

VYŘÍZUJE/LINKA
Řezníček/352462383

SOKOLOV
9.5.2022

Souhlas se stavbou.

Sokolovská uhelná, právní nástupce, a.s. (dále jen SU, a.s.) obdržela žádost o souhlas se stavbou: "Habartov, komunikační propojení Habartov, Muzeum-Lítov, úsek 8 komunikace". Stavba bude umístěna na pozemcích p.č. 185/1, 185/32, 190 a 237 vše v k.ú. Lítov, p.p.č. 126/1 vše v k.ú. Horní Částkov (dále jen stavbou dotčené pozemky).

Stavbou dotčené pozemky p.p.č. 185/1, 185/32 a 190 vše v k.ú. Lítov, p.p.č., 126/1 v k.ú. Horní Částkov jsou v majetku SU, a.s.

Stavbou dotčené pozemky se nachází v chráněném ložiskovém území (CHLÚ) Habartov.

Dle nám dostupných informací z mapové dokumentace je část stavbou dotčených pozemků poddolována. Hranice hlubinného rubání je vyznačena v příloze č.1

Z hlediska ochrany zásob ložisek nerostných surovin a z hlediska dotčení dolovou činností nemáme ke stavbě dalších připomínek.

Na stavbou dotčených pozemcích se nenachází inženýrské sítě a zařízení v majetku SU, a.s. SU, a.s. souhlasí se stavbou za podmínek:

1) Správcem stavbou dotčených pozemků p.p.č. 185/1, 185/32 a 190 vše v k.ú. Lítov, p.p.č. 126/1 v k.ú. Horní Částkov je Správní úsek - sekce Správa majetku, kontaktní osobou správce je pan Zdeněk Řezníček, tel.:724 605 844, 777 682 838 nebo mail: reznicek2@suas.cz (dále jen kontaktní osoba správce).

Před zahájením a v průběhu stavby stavebník zajistí:

a) zahájení prací bude oznámeno min. měsíc předem kontaktní osobě správce, následně dojde k protokolárnímu předání pozemků, případné kácení náletových dřevin a bude předem projednáno,

b) stavba bude prováděna za dodržení všech předpisů bezpečnosti práce pro prováděný druh prací, stavba bude řádně označena a zabezpečena,

c) jakékoliv vzniklé škody na majetku SU, a.s. budou bezodkladně nahlášeny kontaktní osobě správce,

d) po ukončení prací bude provedena kontrola pozemků.

2) Navrhovaná trasa je situována v území, kde v minulosti byla realizována lesnická a zemědělská rekultivace.

Před realizací stavby bude provedeno vytýčení trasy a trasa bude předem projednána s Těžebním úsekem-sekce BRP p. Janem Rážem, č.tel.: 724 606 801, e-mail: raz@suas.cz a s lením hospodářem spol. Golf, a.s.

Co nejméně zasahovat do již zapojené výsadby dřevin, v případě potřeby většího výřezu toto projednat předem s Těžebním úsekem-sekce BRP p. Janem Rážem, č.tel.: 724 606 801, e-mail: raz@suas.cz a s lením hospodářem spol. Golf, a.s.

V případě překopání nebo jiného poškození hospodárníc, odvodnění, propustků apod. vše uvést do původního stavu.

Po realizaci stavby uvést stavbou dotčené pozemky v majetku SU, a.s. do stavu odpovídajícímu stavu původnímu.

Toto vyjádření pozbývá platnosti, pokud řízení, ke kterému bylo vydáno, nebylo zahájeno do 12 měsíců od data vydání vyjádření.

S pozdravem


Ing. Josef Bucifal
vedoucí sekce Správa majetku

 SOKOLOVSKÁ UHELNÁ,
právní nástupce, a.s.
SOKOLOV
356 01 Sokolov, Staré náměstí 69

Příloha č.1 – hranice hlubinného rubání

TELEFON
Sokolov 352 462383

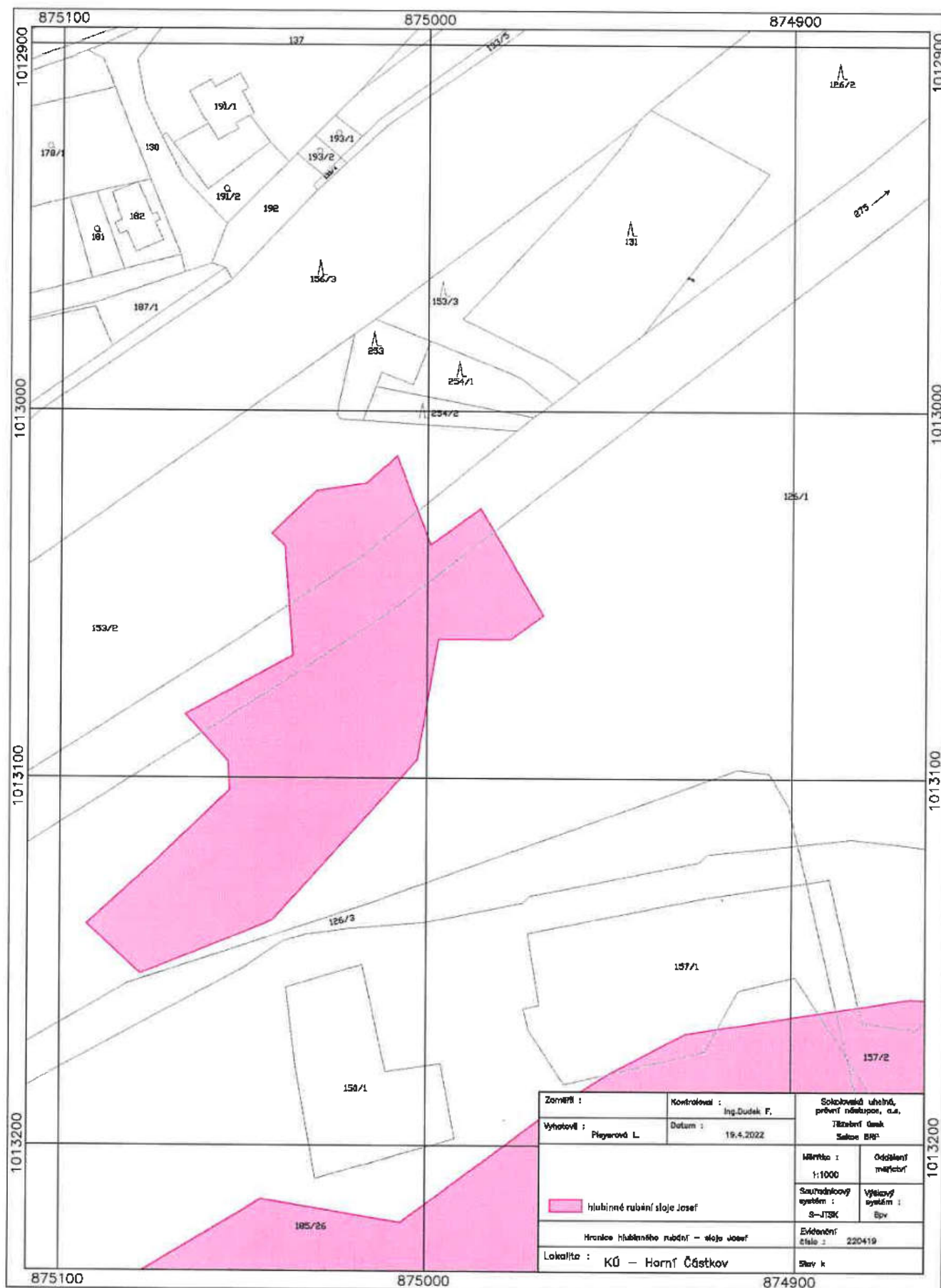
IČO
26348349

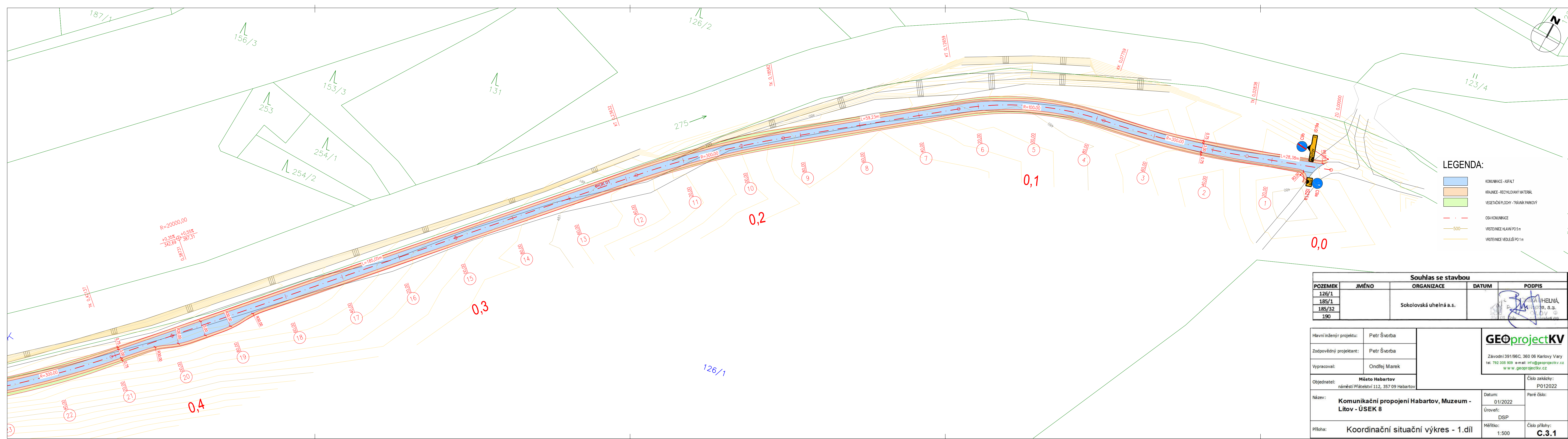
E- mailová adresa
reznicek2@suas.cz

FAX

Bankovní spojení
ČSOB Praha
č.ú. 17331033/0300

Příloha č.1 - hranice hlubinného rubání



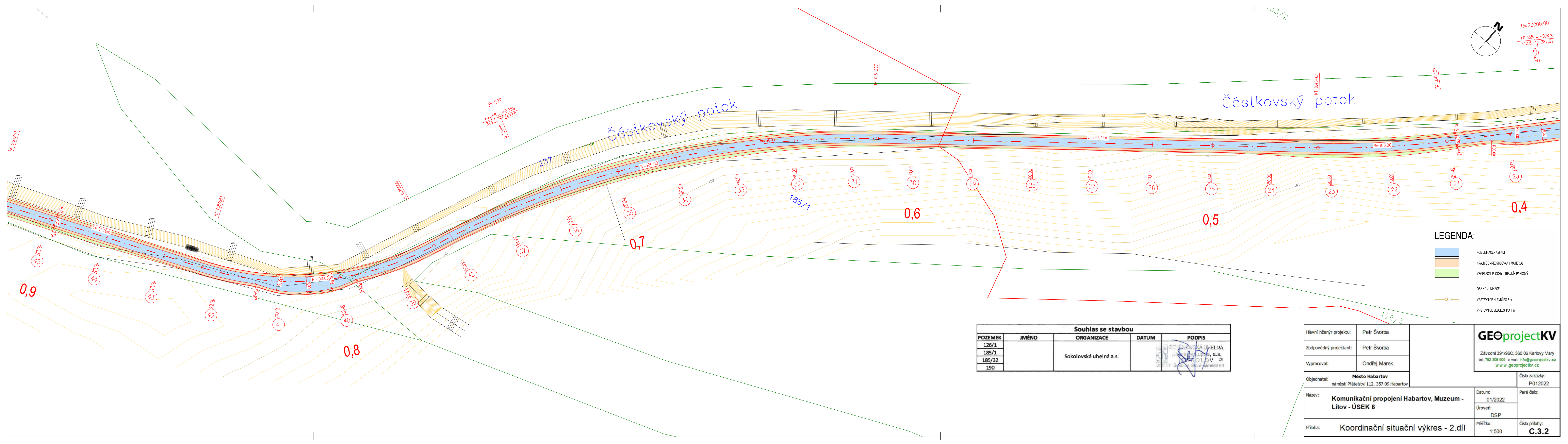


LEGENDA:

- KOMUNIKACE - ASFALT
- KRAJNICE - RECYKLOVANÝ MATERIÁL
- VEGETAČNÍ PLOCHY - TRÁVNÍK PARKOVÝ
- OSA KOMUNIKACE
- VRSTEVNICE HLAVNÍ PO 5m
- VRSTEVNICE VEDLEŠÍ PO 1m

Souhlas se stavbou				
POZEMEK	JMÉNO	ORGANIZACE	DATUM	PODPIS
126/1		Sokolovská uhelná a.s.		
185/1				
185/32				
190				

Hlavní inženýr projektu:	Petr Švorba	 Závodní 391/96C, 360 06 Karlovy Vary tel. 792 305 909 e-mail: info@geoprojectkv.cz www.geoprojectkv.cz		
Zodpovědný projektant:	Petr Švorba			
Vypracoval:	Ondřej Marek			
Objednatel:	Město Habartov náměstí Přátelství 112, 357 09 Habartov			
Název:	Komunikační propojení Habartov, Muzeum - Lítov - ÚSEK 8		Datum: 01/2022	Číslo zakázky: P012022
Příloha:	Koordinační situační výkres - 1.díl		Úroveň: DSP	
			Měřítko: 1:500	Číslo přílohy: C.3.1

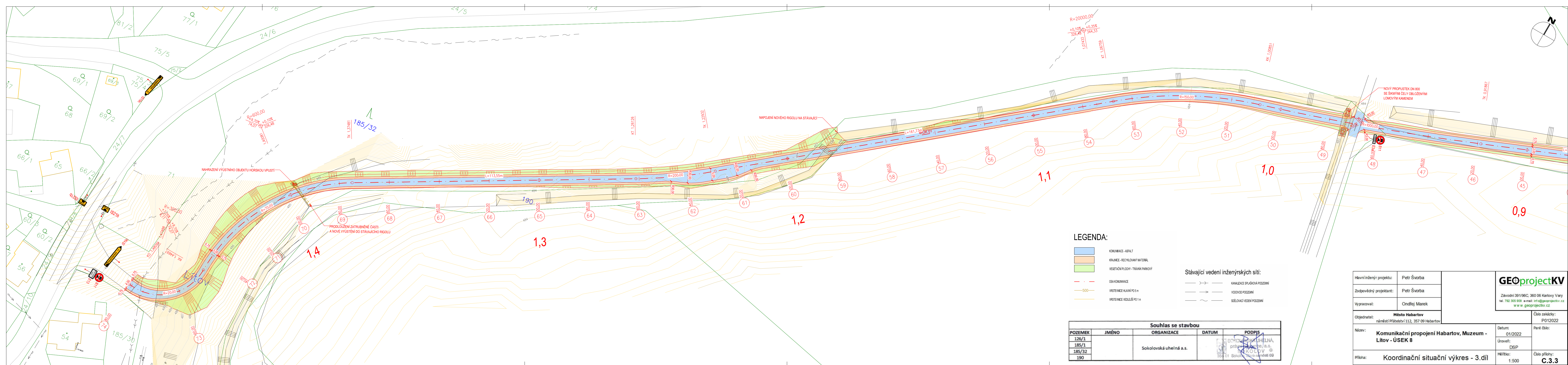


LEGENDA:

- KOMUNIKACE - ASFALT
- KRAJINICE - RECYKLOVANÝ MATERIÁL
- VEGETAČNÍ PLOCHY - TRÁVNÍK PARKOVÝ
- OSA KOMUNIKACE
- VRSTEVNICE HLAVNÍ PO 5 m
- VRSTEVNICE VEDELEJŠÍ PO 1 m

Souhlas se stavbou				
POZEMEK	JMÉNO	ORGANIZACE	DATUM	PODPIS
126/1		Sokolovská uhelná a.s.	30.01.2022	[Signature]
185/1				
185/32				
190				

Hlavní inženýr projektu:	Petr Švorba	<div>GEOprojectKV</div> <div>Závodní 391/96C, 360 06 Karlovy Vary tel. 792 305 909 e-mail: info@geoprojectkv.cz www.geoprojectkv.cz</div>		
Zodpovědný projektant:	Petr Švorba			
Vypracoval:	Ondřej Marek			
Objednatel:	Město Habartov náměstí Přátelství 112, 357 09 Habartov			
Název:	Komunikační propojení Habartov, Muzeum - Lítov - ÚSEK 8		Datum: 01/2022	Paré číslo:
			Úroveň: DSP	
Příloha:	Koordinační situační výkres - 2.díl		Měřítko: 1:500	Číslo přílohy: C.3.2



Naše značka: SPU 131740/2022/129/Bob.
Spisová zn.: SZ SPU 009375/2022
Vyřizuje.: Bc. Ingrid Bobeničová
Tel.: 355 311 658, 727 957 205
ID DS: z49per3
E-mail: l.bobenicoval@spucr.cz

GEOproject KV s.r.o.
Závodní 391/96C
360 06 Karlovy Vary

Datum: 21.4.2022

VYJÁDŘENÍ K ZÁMĚRU STAVBY

Vážení,

požádali jste Státní pozemkový úřad (dále jen „SPÚ“) o stanovisko ke stavbě: **„Komunikační propojení Habartov, Muzeum – Lítov – USEK 8“**, na parcelách č. 185/1, 185/32, 190, 237 v katastrálním území Lítov a p.p.č. 126/1 v katastrálním území Horní Částkov, okres Sokolov, investor Město Habartov, náměstí Přátelství 112, Habartov.

V této věci vám sdělujeme následující:

SPÚ nemá námitek proti umístění a provedení předmětné stavby, neboť z postoupených podkladů vyplývá, že sousední pozemek p.č. 202 v katastrálním území Lítov, obec Habartov, okres Sokolov ve vlastnictví státu a v příslušnosti hospodařit SPÚ, nebude stavbou dotčen.

Dle dostupných podkladů se v zájmovém území plánované stavby nenachází žádná stavba vodního díla – stavba vodního díla – podrobné odvodňovací zařízení (POZ), drenážní síť, která je součástí vlastnictví pozemku.

Vyjádření SPÚ je platné 5 let od data vydání, nedojde-li ke změně stavebního záměru nebo navrhovatele.


S pozdravem

.....
Petra Kalendová
vedoucí oddělení správy majetku
Krajský pozemkový úřad pro Karlovarský kraj

Za správnost: Bc. Ingrid Bobeničová

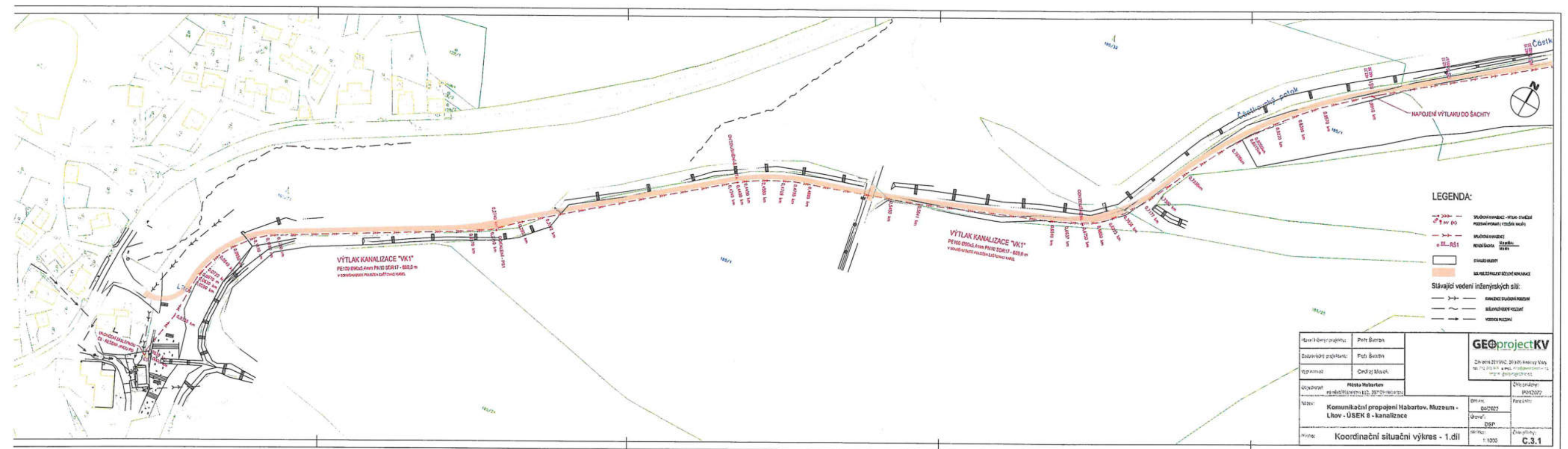
SITUACE PLATNÁ S VYJÁDŘENÍM
č. SPU 131740/2022/129/3ob. 14-04-2022



Hlavní návrhář projektu:	Petr Švestka	 <p>Zároveň J01/000, 000 05 Kanalizace tel. 732 720 729 e-mail: info@geo-project.cz www.geo-project.cz</p>	
Zapovědný projektant:	Petr Švestka		
Vypracoval:	Ondřej Marek		
Ověřil:	Miloš Habartov náměstí Mládeže 112, 357 09 Habartov		
Název:	Komunikační propojení Habartov, Muzeum - Litov - ÚSEK B - kanalizace	Datum: 04/2022	Paré číslo: P012022
		Úroveň: DSP	
Měřítko:	Koordinační situační výkres - 2 díl	Měřítko: 1:1000	Číslo přílohy: C.3.2

POZEMKOVÝ ÚŘAD
pozemkový úřad pro Karlovarský kraj
biská 48/73
Karlová Ves (4)

14 -04- 2022





Váš dopis zn.:

Ze dne:

Naše značka: **540/2022**

Vyřizuje: Bc. Olga Bulandrová

Kontakt: Tel: 352 304 250, 702 279 327

E-mail: olga.bulandrova@vodasok.cz

GEOprojectKV s.r.o.

Závodní 391/96 C

360 06 Karlovy vary

Sokolov, 16. května 2022

Věc: Komunikační propojení Habartov, Muzeum – Lítov – ÚSEK 8, SO 101 – Komunikace a zpevněné plochy, SO 301 Splašková kanalizace – gravitační, SO 302 Splašková kanalizace – výtlač – vyjádření k projektové dokumentaci pro stavební řízení.

K předložené projektové dokumentaci, která řeší komunikační propojení Habartov, Muzeum – Lítov úsek 8, jehož součástí bude realizace převedení splaškových vod z Lítova, nemáme z hlediska navrženého řešení připomínky.

Požadujeme, aby byla zajištěna obslužnost nově vybudované kanalizace z důvodu zajištění provozuschopnosti vodohospodářského zařízení a rovněž bylo zachováno ochranné pásmo kanalizace dle Zákona č. 274/2001 Sb. §23, aby nedocházelo k poškození nebo ztížení provádění oprav na zařízení.

Pro odvádění splaškových vod bude vybudováno 772 m gravitační kanalizace a 891 m výtlačného potrubí.

Nově budovanou splaškovou kanalizaci požadujeme provést z potrubí:

- gravitační stoka** – z potrubí UltraRib2, KT nebo PP plnostěnná SN12 (v technické zprávě chybně uvedeno korugované polypropylénového potrubí PP-UR2 – toto potrubí není korugované)
- na revizní šachty budou osazeny plné litinové poklopy s pantem bez odvětrání

- kanalizační výtlač** – vzhledem k délce výtlačného potrubí požadujeme na trase umístit čtyři proplachovací soupravy
- bude proveden z polyetylénového potrubí se zvýšenou odolností proti šíření trhlin a s ochrannou vrstvou PE100-RC s barevným rozlišením pro kanalizaci PN10 SDR 17
 - požadujeme použít desková šoupata a armatury pro odpadní vodu
 - poklopy sjednotit na litinové s pantem bez odvětrání, variantně bez a samonivelační
 - na potrubí bude instalována signalizační fólie s nápisem kanalizace a trasovací vodič, který bude bez přerušení vyveden do každého poklopu
 - v místech křížení s novými propustky požadujeme výtlač uložit do chráničky
 - v místě napojení výtlaču do RŠ požadujeme instalovat pachový filtr
 - požadujeme označení armatur trasovací tyčí s orientační tabulkou rozvodné sítě.

Před zahájením stavby bude vyzván vedoucí pracovník **střediska Kanalizační sítě, p. Petr Mrázek, t. č. 603 157 004** a bude s ním projednán průběh a způsob provádění stavby. V průběhu výstavby

VODÁRNA SOKOLOVSKO s.r.o.

Jiřího Dimitrova 1619, 356 01 Sokolov

T: 703 464 464 E: info@vodasok.cz

IČ: 08303088 DIČ: CZ 08303088

Společnost je zapsána v obchodním rejstříku oddíl C,

Vložka 38016 u Krajského soudu v Plzni

www.vodasok.cz



**VODÁRNA
SOKOLOVSKO**

požadujeme být přizváni ke kontrolním dnům na stavbě. O provedené kontrole bude proveden zápis do stavebního deníku.

V průběhu výstavby bude prováděno geodetické zaměření tras včetně všech armatur a hloubky uložení potrubí.

Po dokončení stavby bude provedena kamerová a těsnicí zkouška gravitační stoky a tlaková zkouška výtlačného potrubí a na základě jejího výsledku může být dílo zkolaudováno, v případě nedostatků musí být zřízena náprava (se zápisem o provedení).

Požadujeme před zahájením stavby předložit prováděcí dokumentaci včetně rozpočtové části k odsouhlasení z důvodu revize zpracovaných požadavků.

S pozdravem

Ing. Jiří Braun

Manažer technického útvaru
VODÁRNA SOKOLOVSKO s.r.o.

Jiřího Dimitrova 1619

356 01 Sokolov

IČ: 083 03 088

technická dokumentace

VODÁRNA SOKOLOVSKO s.r.o.

Jiřího Dimitrova 1619, 356 01 Sokolov

T: 703 464 464 E: info@vudasok.cz

IČ: 08303088 DIČ: CZ 08303088

Společnost je zapsána v obchodním rejstříku oddíl C,

Vložka 38016 u Krajského soudu v Plzni

www.vudasok.cz